

Les circuits de la Linotte

1	Boucle du terrouin	26 km
2	La Boucle des Moulins	18 km
3	Circuit des Forts	9 km
4	Domfontaine	9 km
5	Circuit du Romont	6 km
6	Circuit des Vignes	5 km
7	Circuit de la Petite Linotte	10 km
8	Val des Nonnes	16 km
9	Le Point du Jour	11 km
10	Le Circuit des Tunnels	15 km
11	Le Val de l'Âne	13 km
12	Le Grammont	18 km
13	La Boucle des Sources	21 km
14	Circuit du Luxembourg	14 km
15	GR5f partie Toul à Dommartin les Toul	8 km
16	GR5f partie Villey st Etienne à Toul	6 km
17	Circuit Vauban	4 km
18	Circuit des Boildots	11 km
19	Le Tour du St Michel	5 km
20	Circuit des Chanottes	6 km
21	Circuit du Thiaucourt partie Ecrouves à Lagne	7 km
22	Circuit du Thiaucourt partie Lagney à Domèvre en Haye	16 km
23	GR5f Partie de Dommartin les Toul à Villey le Sec	9 km



Type de balises peintes à la main posées dans les années 1990

263 km de Chemins balisés

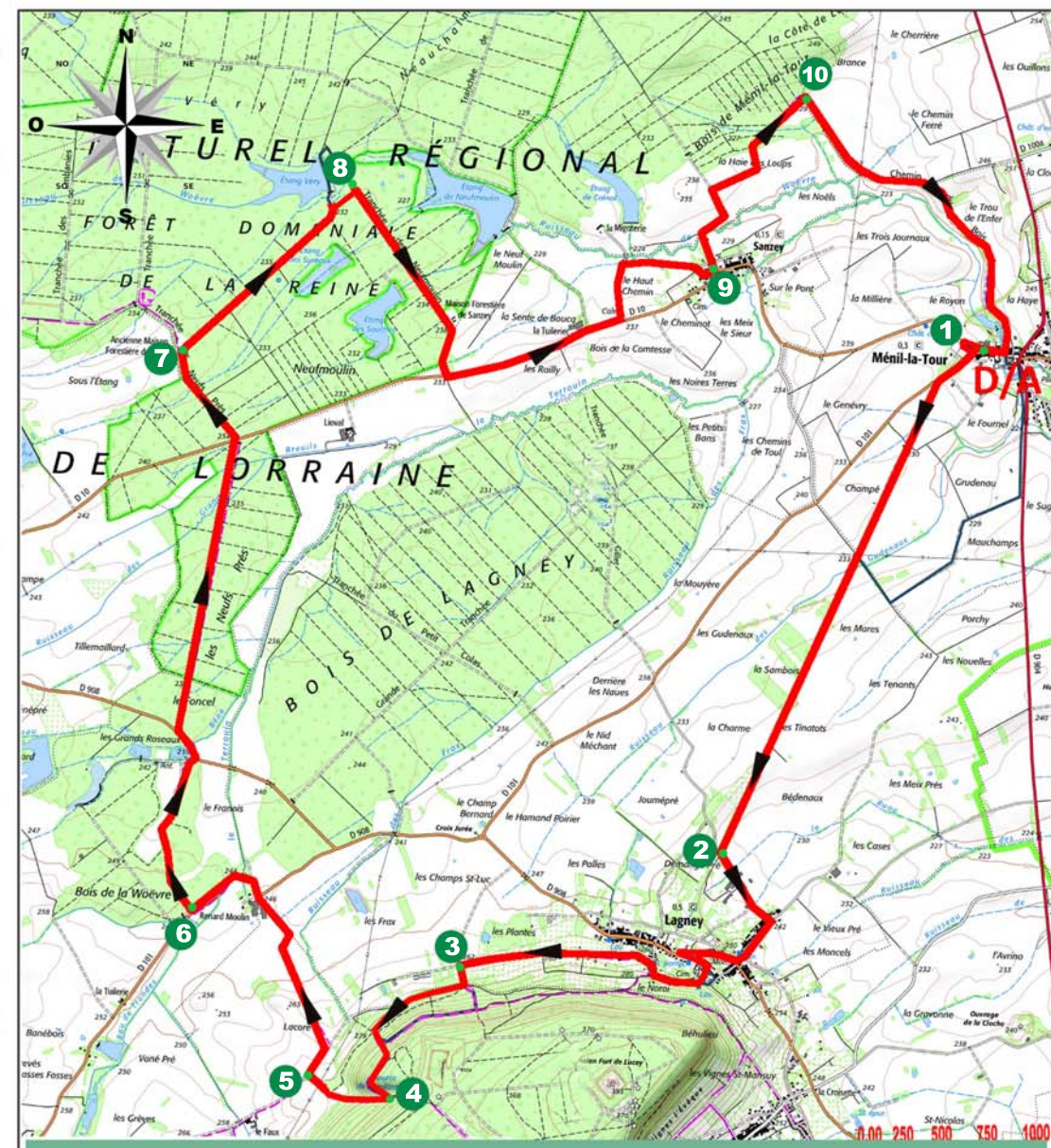
23 circuits



Les Sentiers de la Linotte Communes adhérentes

Boucq
Bruley
Choloy Ménilot
Domèvre
Dommartin les Toul
Ecrouves
Fouq
Laneuveville derrière Fouq
Lagney
Lay saint Remy
Lucey
Ménil la Jour
Pagney derrière Barrine
Trondes





1 La Boucle du Terroin

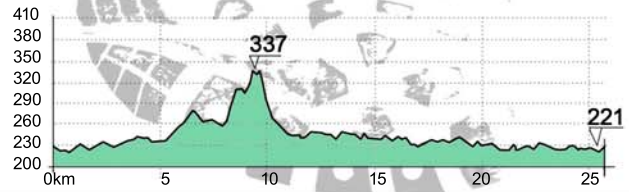
Suivre le disque vert

Départ: MENIL-LA-TOUR
Rue de la Reine (terrain de foot)

Distance : 26km
Dénivelé + : 270m
Durée : 7h30
Difficulté : ***



Association Intercommunale des Sentiers de Randonnée



facile ***** difficile

1 LA BOUCLE DU TERROIN

Balilage : disque vert

Départ du parking situé près du terrain de sport à Méné-la-Tour

- 1- Quitter le parking et prendre la D 101 en direction de Lagnéy. A 300 m environ quitter la D 101 et prendre sur la gauche un chemin rectiligne qui suit le tracé de l'ancienne voie ferrée du Thiaucourt
- 2- Tourner à gauche pour rejoindre Lagnéy. Arrivé aux premières maisons, suivre à droite la Grande Rue et remonter jusqu'à la D 908. La suivre sur la droite sans la traverser. Arrivé devant le restaurant, tourner à gauche. Passer devant l'église. Ensuite tourner à droite et continuer rue Norroi. 500 m plus loin, suivre à droite la rue du Petit Rosoir sur 100 m et s'engager à gauche entre deux maisons sur un chemin empierré qui passe devant trois calvaires.
- 3- Au troisième calvaire suivre à gauche le chemin qui monte. A l'entrée de la forêt, continuer à droite sur un sentier en terre en bordure d'un fossé.
- 4- Arrivé au carrefour, descendre à droite sur un chemin herbeux qui longe un parc et contourner un pré à gauche. Atteindre une intersection de sentiers balisés.
- 5- Prendre à droite sur 500 m puis à gauche. Le sentier situé en plein champ n'est pas toujours très bien visible. Passer sous la ligne à haute tension puis devant la ferme de Renard Moulin et emprunter la D 101) gauche sur 500 m.
- 6- Suivre à droite un chemin blanc et contourner les étangs des Grands Roseaux par la droite. Emprunter la D 908 sur 200 m et suivre à droite la Tranchée des Neuf Prés.
- 7- Emprunter sur la droite une tranchée sur 1.5 km.
- 8- Suivre la tranchée de Neuf Moulin à droite jusqu'à la D 10, la suivre à gauche jusqu'à l'ancienne tuilerie de Sanzey. Emprunter un chemin empierré à gauche, 300 m plus loin suivre à droite un sentier enherbé qui mène à Sanzey.
- 9- Devant l'église, bifurquer à gauche rue de la Woevre, passer le ruisseau et tout de suite après, tourner à droite. Environ 200 m plus loin, tourner à gauche puis suivre la « Haie des Loups » sur 350 m. Tourner à gauche puis, en lisière de forêt, à droite.
- 10- Prendre à droite et suivre le chemin jusqu'à Méné-la-Tour puis tourner à droite pour retrouver le point de départ.



Méné la Tour (Départ)

CHEMIN FAISANT



Méné la Tour (le Terroin)



Lagnéy (Le lavoir)

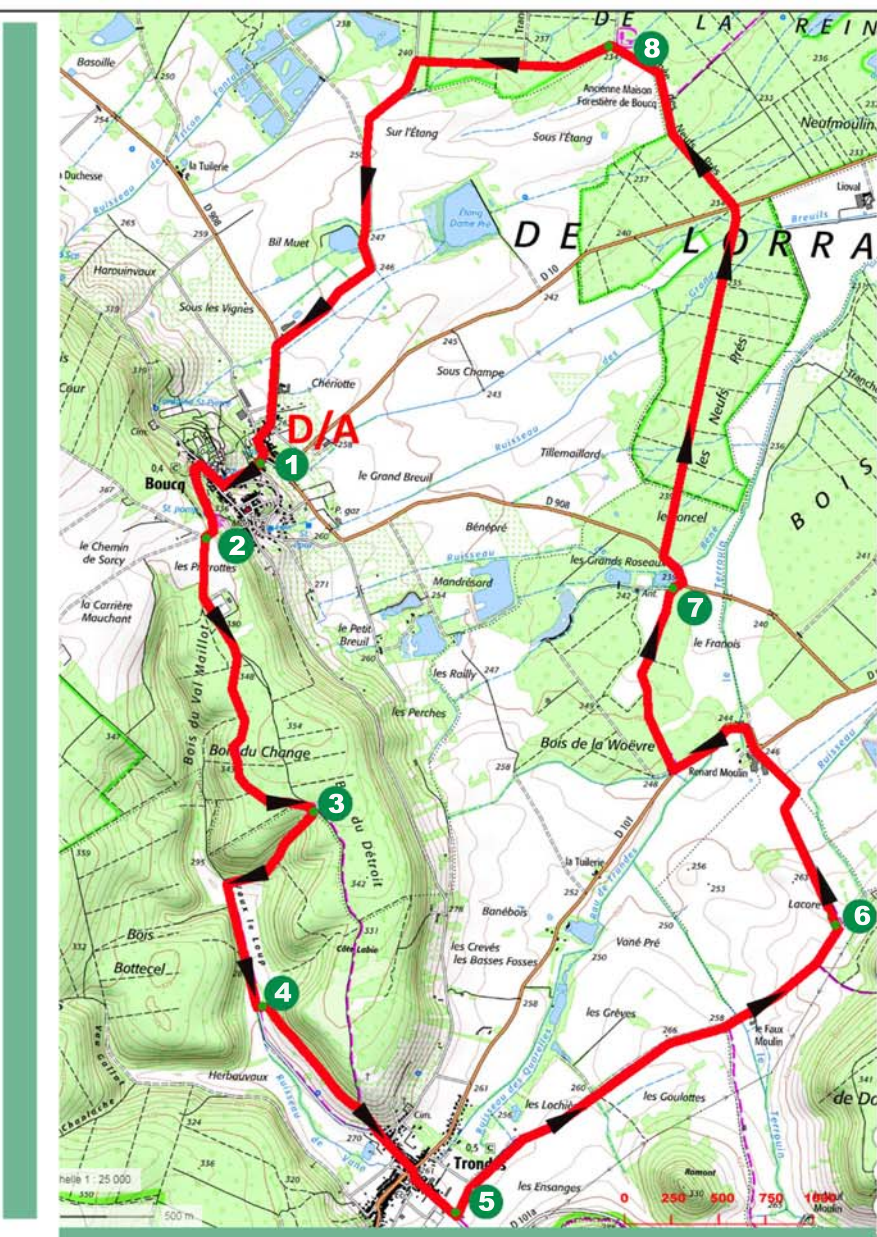


Forêt de la Reine



Sanzey



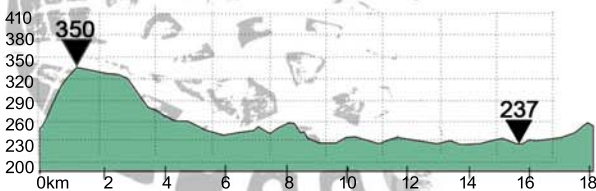


2 La Boucle des Moulins

Suivre L'anneau rouge

Départ:BOUCQ
Rue de l'Aigayoir (face au lavoir)

Distance : 18km
Dénivelé + : 165m
Durée : 5h15
Difficulté : ***



Association
Intercommunale
des Sentiers de
Randonnée

facile ***** difficile

2 LA BOUCLE DES MOULINS

Balisage: anneau rouge

Parking près du lavoir à Boucq

1- Depuis le parking, s'engager à gauche sur la voie sans issue (sente de la Cure) qui monte vers le haut du village. Passer devant la fontaine puis le château du 13^{ème} siècle. Longer l'école puis tourner à gauche rue des Angles pour prendre une petite route qui grimpe fort jusqu'à la table d'orientation.

2- 100 m après la table d'orientation, bifurquer à gauche sur un chemin goudronné et passer devant le terrain de football. A l'entrée de la forêt (alt. 350 m), prendre un chemin de terre qui part légèrement sur la droite pour traverser le bois du Change.

3- Au moment où le chemin empierré descend, tourner à droite dans un sentier creux et ombragé. A 700m, à la sortie de la forêt, tourner à gauche dans le vallon du « Vau le Loup » qui longe des terres cultivées.

4- A 500 m, quitter le chemin empierré pour prendre sur la gauche un sentier très étroit qui conduit à Trondes. Traverser le village en suivant la rue de Laneuveville.

5- A la sortie du village, quitter la D 192 pour prendre sur la gauche un chemin caillouteux qui à travers champs conduit à la ferme de Faux Moulin. Passer devant cette ferme et poursuivre l'itinéraire.

6- A 1 km, tourner à gauche et s'engager sur un chemin qui n'est pas toujours très visible dans les champs. Passer sous la ligne à haute tension puis devant la ferme de Renard Moulin. A la ferme emprunter la D 101 sur 500 m et la quitter à droite pour suivre un chemin blanc.

7- Contourner les étangs des Grands Roseaux par la gauche. Emprunter la D 908 sur 200 m et la quitter sur la droite pour suivre la Tranchée des Neuf Prés rectiligne. A 1800 m, traverser la D 10 au carrefour des Quatre Tranchées et poursuivre en face. 800 m plus loin, passer devant la maison forestière de Boucq.

8- A l'aire de pique-nique, poursuivre à gauche sur le chemin empierré et passer la barrière. Au bout de ce chemin, franchir une seconde barrière et emprunter à gauche la route goudronnée. Environ 2 km plus loin, suivre la route de Commercy. Dans le village, emprunter la Rue Basse et rejoindre le point de départ.



CHEMIN FAISANT





3 LE CIRCUIT DES FORTS

Balisage: anneau bleu

Départ depuis le lavoir situé à la sortie nord du village de Lagney

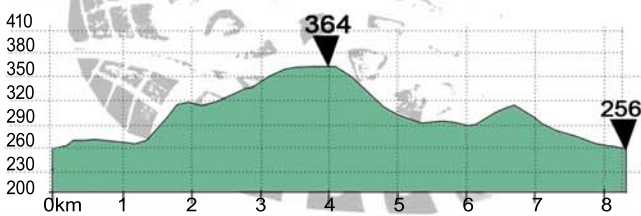
- 1- Quitter le parking du lavoir et monter la rue « Grand Rosoir ». Devant le restaurant, suivre tout droit en direction de la mairie. Tourner à droite et continuer rue « Noroi ». Prendre légèrement sur la droite rue du « petit Rosoir ». A 100m emprunter un chemin très étroit à l'origine puis s'élargissant. Passer devant 3 calvaires.
- 2- Au 3ème calvaire, à la cote 263, tourner à gauche et emprunter un chemin blanc jusqu'à l'entrée de la forêt. Bifurquer à droite et suivre le sentier en lisière.
- 3- Arrivé à un carrefour, monter sur la gauche jusqu'au plateau, parcourir celui-ci tout droit et emprunter un chemin caillouteux pour descendre.
- 4- Au 2ème chemin, obliquer légèrement pour suivre un chemin enherbé qui traverse les vignes « l'Evêque » et « Saint Mansuy ».
- 5- Au bout de ce chemin, remonter sur la gauche et suivre un sentier étroit, parfois boueux.
- 6- Virer à droite pour prendre un sentier parallèle aux premières maisons de Lagney. Tourner à gauche. En bas de la rue du « petit Rosoir », suivre la rue du « Grand Rosoir » puis prendre à gauche pour retrouver le point de départ.

3 Circuit des Forts

Départ: LAGNEY

61 rue du Rosoir (face au lavoir)

Suivre le anneau bleu



Distance : 9km
Dénivelé + : 150m
Durée : 3h00
Difficulté : ***



Association Intercommunale des Sentiers de Randonnée

facile ***** difficile



LAGNEY 61 rue du Rosoir (Départ)

CHEMIN FAISANT



LAGNEY (lavoir)



Lagney (L' Eglise)



LUCEY



LUCEY



4 Circuit Domfontaine

Balises : Anneau Jaune

Parking à proximité de l'espace de loisirs de Laneuveville-derrière-Foug

- 1- Depuis le parking, emprunter sur 300m environ le sentier qui passe devant le réservoir d'eau.
- 2- Tourner à gauche pour monter un chemin caillouteux puis devenant herbeux bordé de haies et de sapins sur environ 900m.
- 3- Bifurquer à gauche une première fois, puis une seconde fois 100m plus loin pour s'engager sur un étroit sentier en sous-bois. Traverser le chemin blanc (cote 356) et poursuivre sur le sentier qui descend entre vergers et forêt.
- 4- Arrivé à Lucey, suivre la « Chvêrue » puis tourner à gauche et descendre la petite rue qui aboutit devant la mairie. Prendre alors à gauche dans la « Grande rue ». Poursuivre en passant devant l'église et le terrain de football. Juste après celui-ci, s'engager à droite sur le chemin blanc qui monte dans les vergers. A l'intersection avec le sentier des « vignes l'Evêque », poursuivre tout droit sur le sentier raviné et caillouteux qui grimpe et traverse le plateau de Wailly.
- 5- A proximité de l'ancien fort de Trondes, descendre tout droit puis bifurquer légèrement à gauche sur le sentier empierré entre sapin et forêt. Devant la source de Domfontaine, suivre le sentier empierré de droite qui longe un parc et contourne un pré par la gauche.
- 6- Au carrefour des chemins, tourner à gauche. A 500m passer devant la ferme de « Faux Moulin » et poursuivre sur 100 m.
- 7- Tourner à gauche pour suivre un chemin blanc. Environ 1 km plus loin bifurquer à gauche. Entrer à Laneuveville-derrière-Foug par la rue du paquis. Traverser la route et passer devant la « source des Sœurs » et le lavoir pour retrouver le point de départ.



Laneuveville-derrière-Foug (Départ)

CHEMIN FAISANT



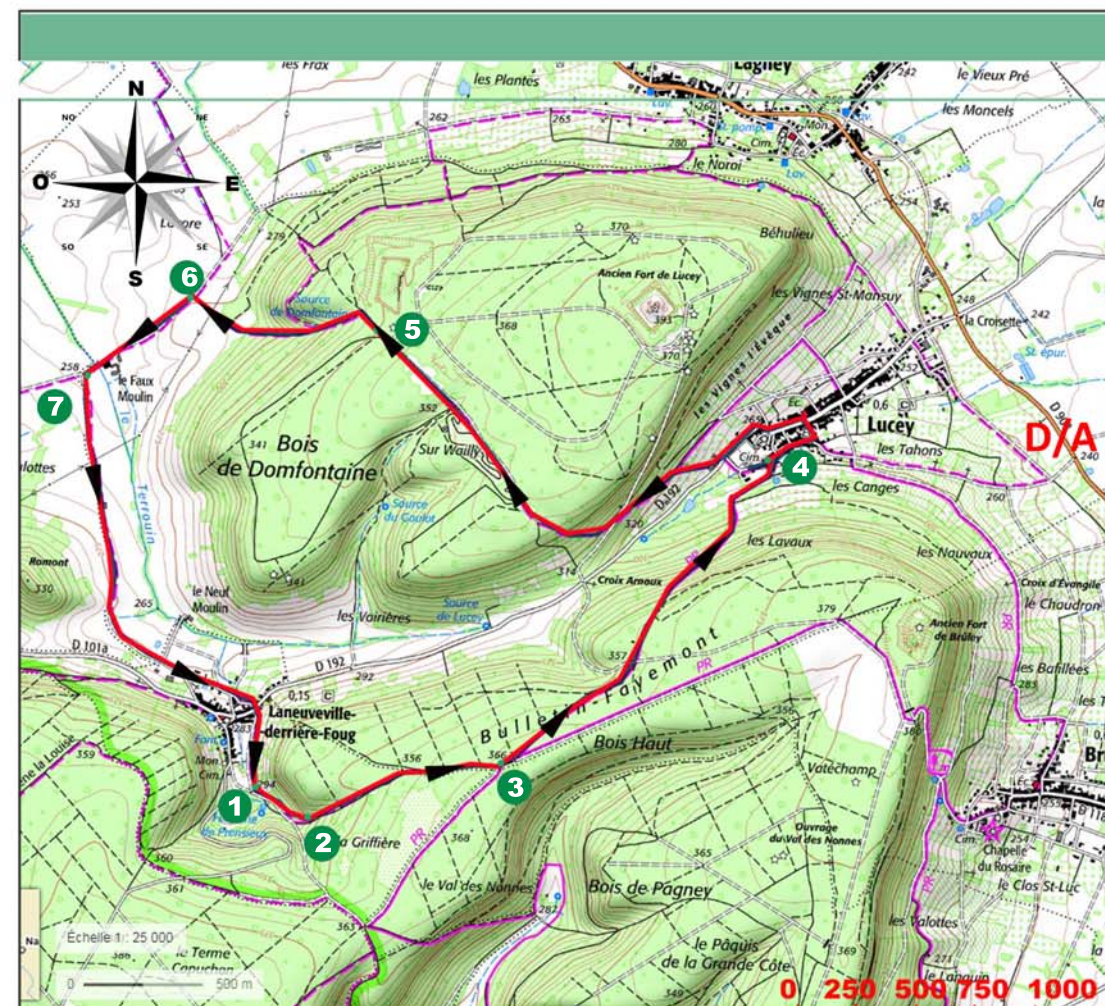
Laneuveville-derrière-Foug



Laneuveville-derrière-Foug



Lucey

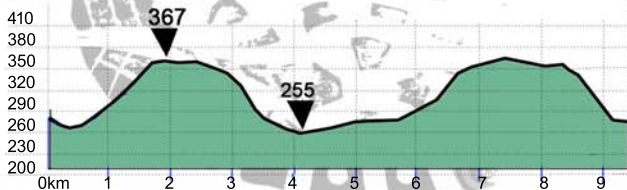


4 Domfontaine

Départ: LANEUVEVILLE derrière Foug

Rue Neuve (parking près de l'aire de jeux)

Suivre l'anneau jaune



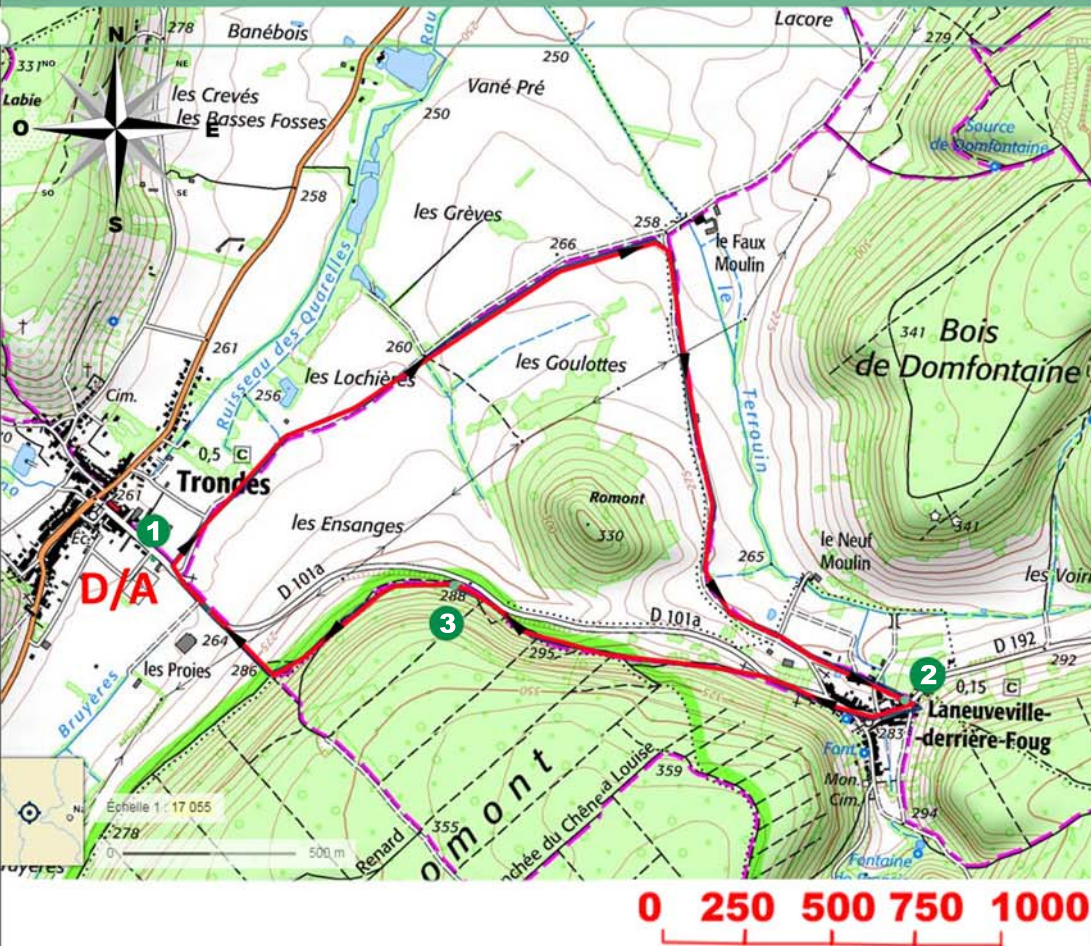
Distance : 9km
Dénivelé + : 220m
Durée : 3h00
Difficulté : ***



Association Intercommunale des Sentiers de Randonnée

facile ***** difficile

Janvier 2021



5 Circuit du Romont

Balissage : Anneau vert

Parking près du terrain de football à Trondes

- 1- Emprunter le chemin blanc situé face au parking et continuer en direction de la « ferme du Faux Moulin ». Au carrefour, tourner à droite et suivre le chemin sur 1 km environ. A l'entrée de Laneuveville-derrière-Foug, laisser la croix sur la droite et continuer tout droit en longeant le village jusqu'à la fontaine des Sœurs.
- 2- A la fontaine tourner à droite en direction de Trondes. 200 m plus loin, à la croix, quitter la route et prendre un chemin herbeux en bordure de forêt sur 1 km pour retrouver la route. La suivre sur 100 m.
- 3- Quitter la route et prendre à gauche un sentier qui contourne la forêt. Au croisement, prendre à droite un chemin pentu qui redescend en longeant un parc. Arrivé à la route, continuer tout droit pour rejoindre le point de départ



TRONDES (départ)

CHEMIN FAISANT



Trondes



Laneuveville derrière Foug



Trondes /Laneuveville derrière Foug



Laneuveville derrière Foug

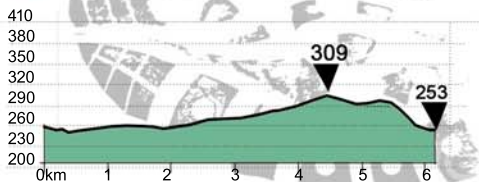


5 Circuit du Romont

Départ: TRONDE

Rue du Genevaux (parking terrain de foot)

Suivre l'anneau vert



Distance : 6km

Dénivelé + : 65m

Durée : 2h00

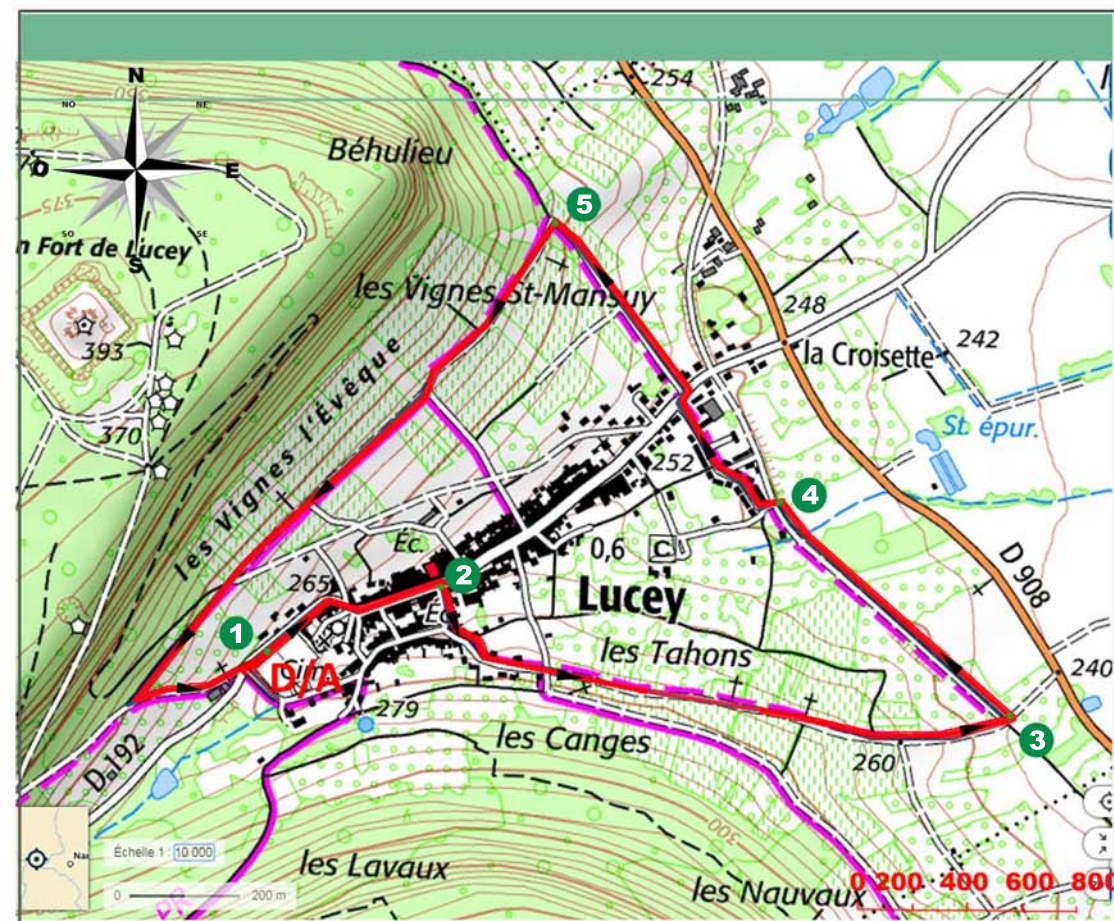
Difficulté : **



Association
Intercommunale
des Sentiers de
Randonnée

facile ***** difficile

Janvier 2021



6 CIRCUIT DES VIGNES

Balisage : anneau rouge

Parking près du terrain de football de Lucey

- 1- Descendre le village en passant devant l'église et la Maison de Polyculture.
- 2- Face à la mairie, emprunter à droite la « petite rue » puis à gauche un chemin empierré qui conduit au cœur du vignoble et redescend vers l'est jusqu'à l'ancienne voie ferrée Toul Thiaucourt.
- 3- Prendre à gauche sur cette voie jusqu'aux premières maisons du village.
- 4- Quitter le chemin du Thiaucourt en prenant à gauche puis à droite, passer devant l'ancienne gare devenue l'Auberge du pressoir et une cave viticole. Traverser la route pour emprunter légèrement à droite un chemin goudronné qui monte vers les vignes Saint Mansuy.
- 5- A l'extrémité de la partie goudronnée, obliquer à gauche dans un chemin plat. Suivre le sentier viticole balisé où des panneaux décrivent les travaux de la vigne au cours de l'année, prendre à gauche le chemin blanc qui redescend vers Lucey et regagner le point de départ.


A NOTER : à proximité de l'arrivée, il est possible de visiter le site des Roises qui servait autrefois aux habitants pour le rouissage du chanvre. Ce site, entretenu par l'association « Maison Lorraine de Polyculture » est libre d'accès.

6 Circuit des Vignes

Départ: **LUCEY**

Parking près du terrain de sports

Suivre l'anneau rouge



Distance : 5km

Dénivelé + : 75m

Durée : 1h30

Difficulté : *



Association
Intercommunale
des Sentiers de
Randonnée

facile ***** difficile

Janvier 2021

CHEMIN FAISANT



LUCEY (Maison Lorraine de Polyculture)



LUCEY parking près du terrain de Sports (Départ)



Lucey (le vignoble)

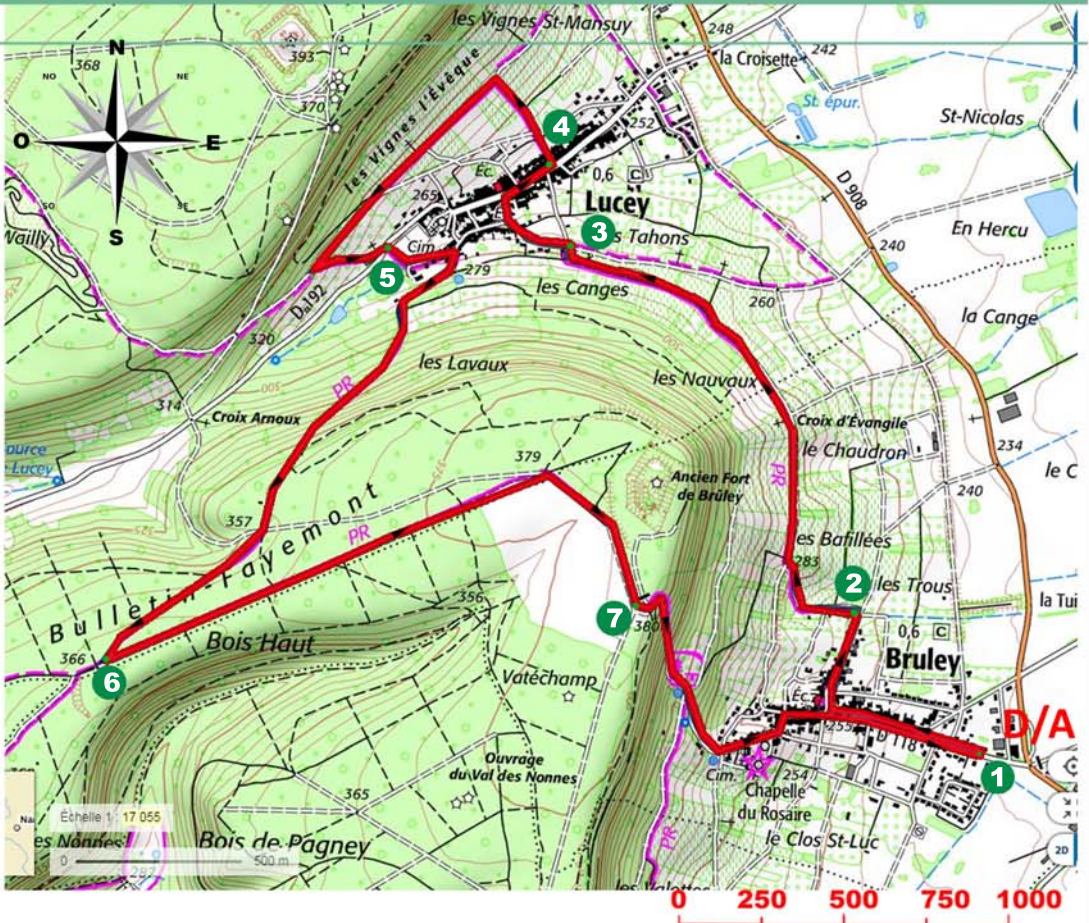


Lucey (les Roises)



Lucey



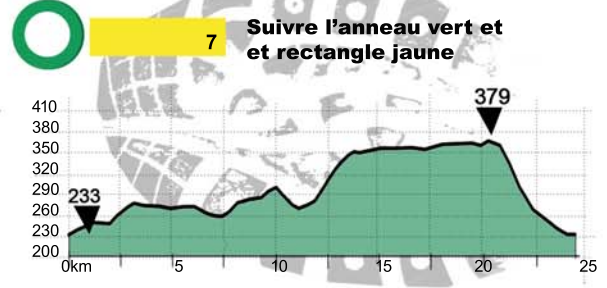


7 LA PETITE LINOTTE

Balisage : rectangle jaune et anneau vert
 Parking près du kiosque en bas du village de Bruley

- 1- Monter la rue de la république. Devant le centre de promotion tourner à droite, passer devant la mairie et suivre la rue Victor Hugo.
- 2- Au bout de la rue, prendre à gauche le chemin qui monte entre vergers et vignes. Sur le haut du coteau, prendre à droite un chemin empierré qui conduit au cœur du vignoble toulois. Passer devant le calvaire et poursuivre sur le sentier qui devient progressivement terreux puis herbeux.
- 3- Bifurquer à droite. Descendre vers Lucey en empruntant la Petite Rue et rejoindre la Grande Rue. L'emprunter à droite.
- 4- Tourner à gauche sur la ruelle des Vignes qui conduit vers un sentier viticole. Tourner à gauche sur ce sentier sur lequel des panneaux évoquent l'activité viticole au fil des saisons. Prendre à gauche le chemin blanc qui descend vers Lucey jusqu'à retrouver la D192.
- 5- Prendre en face, passer entre le terrain de football à gauche et le site des Roises à droite pour atteindre un réservoir. Suivre alors à droite un sentier qui monte à travers les vergers puis la forêt, traverser un chemin blanc (cote 357) et poursuivre sur un sentier étroit en sous-bois.
- 6- A la sortie de la forêt (cote 366), tourner à gauche pour prendre un chemin de terre rectiligne qui longe une ligne autrefois recouverte de sable. Au bout de cette ligne droite, à 1500 m, tourner à droite sur une route empierrée qui longe des terrains cultivés sur la droite.
- 7- Tourner à gauche, l'itinéraire serpente sur un chemin caillouteux qui descend rapidement. Arrivé à l'aire de pique-nique (point de vue), emprunter la route qui descend vers Bruley. Passer devant l'église, la contourner par la gauche pour atteindre la grotte du Rosaire, réplique de la grotte de Lourdes, ainsi que les vestiges d'une chapelle du 12e siècle récemment rénovée. Retrouver le point de départ en empruntant la rue du chêne et la rue de la République.

7 Circuit de la Petite Linotte



Départ: BRULEY
 Rue de la République (parking)

Distance : 10km
Dénivelé + : 212m
Durée : 3h00
Difficulté : ***



facile ***** difficile Janvier 2021

CHEMIN FAISANT



Chapelle du Rosaire



Bruley Eglise St Martin



Bruley



Bruley Parking rue de la République (Départ)

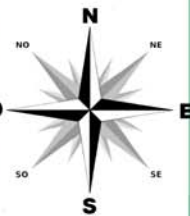


Vue du plateau



Vue sur Lucey





8 Le Val des Nonnes

Balissage : anneau bleu

Départ depuis le parking à l'entrée de Pagney-derrière-Barine

- 1- En quittant le parking, emprunter la troisième rue à droite. Devant le cabaret « chez Paulette » tourner à gauche puis encore à gauche et poursuivre sur environ 600 m.
- 2- Bifurquer à droite sur une ancienne voie de 60 qui desservait les forts. Arrivé sur le plateau, suivre à gauche une ligne électrique sur 100 m puis emprunter un large chemin blanc qui mène à une table d'orientation dominant Ecrouves.
- 3- Descendre vers le village. A 100 m environ prendre à droite un sentier pentu aménagé en son début avec des marches en bois qui peuvent être glissantes par temps humide. Au débouché de ce sentier prendre à droite la route qui passe derrière l'église et continuer sur le chemin passant devant le cimetière pour gagner Grandménil.
- 4- Monter dans le village. Tourner à gauche dans un chemin empierré puis herbeux longeant le bois de Mortemoselle jusqu'à la source de la Bouvie.
- 5- Contourner l'ancienne station de pompage qui alimentait le fort d'Ecrouves, descendre et traverser le vallon. Prendre à gauche. Longer le bois de Pagney. Au fond du vallon, tourner deux fois à gauche. Laisser les ruines du Val des Nonnes à gauche.
- 6- Monter dans le bois en direction de l'ouest à flanc de coteau jusqu'à un carrefour important.
- 7- Suivre à droite un chemin blanc sur 900 m environ puis s'engager sur un large chemin rectiligne pendant 1500 m.
- 8- Se diriger à droite en laissant le fort de Bruley sur la gauche.
- 9- A 500 m tourner à gauche et descendre vers Bruley jusqu'à une aire de pique-nique (point de vue).
- 10- Emprunter un chemin herbeux qui descend entre vignes et forêt vers Pagney-derrière-Barine. Aux premières maisons, se diriger à gauche pour rejoindre le parking.

CHEMIN FAISANT

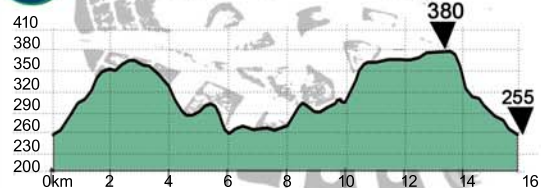


8 Val des Nonnes

Départ: **PAGNEY** derrière **BARINE**

Rue de la Reine (parking)

Suivre l'anneau bleu



Distance : 16km

Dénivelé + : 280m

Durée : 4h45

Difficulté : ***



Association
Intercommunale
des Sentiers de
Randonnée

facile ***** difficile

Janvier 2021



9 Le point du jour

Balisage: Anneau vert

Départ du parking de la salle Jean Ferrat à Foug

- 1- Quitter le parking en prenant à droite la rue du général Leclerc. Franchir la D400 aux feux et se diriger vers l'est par la rue des Plantières puis la rue de Thibeauclos. Par un chemin empierré, poursuivre jusqu'à une route bitumée.
- 2- Tourner à droite avant la « ferme du point du jour » puis à gauche en suivant l'orée du bois. Après environ 1 km, passer une barrière à droite et sous la futaie monter jusqu'à la source de la Bouvie. Juste au-dessus, quitter le chemin à gauche et après 50 m redescendre à gauche pour longer l'orée du bois en suivant la clôture du parc.
- 3- Prendre à gauche pour suivre le versant nord du val. Au niveau d'une maison en ruines, obliquer à droite et monter jusqu'à la cote 365. Traverser la clairière en se dirigeant vers l'ouest. Traverser la route goudronnée puis un grand chemin pentu. Après une grande boucle, tourner à gauche en suivant une allée rectiligne.
- 4- Prendre à gauche en suivant un large chemin blanc puis une route bitumée, redescendre jusqu'à Foug. Passer sous un pont puis passer devant la fontaine du Chaoué.
- 5- Repasser sous le pont et suivre la D400 en prenant tout de suite à droite. Au premier passage piéton protégé, traverser la route pour revenir vers l'église. Au début de la descente, suivre un escalier à gauche qui se poursuit sur un sentier serpenteant à travers les jardins et déboucher sur la rue du général Leclerc pour retrouver le point de départ.

CHEMIN FAISANT



Ferme du Point du Jour



Foug Parking salle polyvalente (Départ)



Route de Foug à Laneuveville



Bois de Romont



Foug



La Bouvie

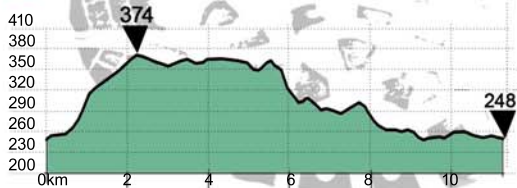


9 Le Point du Jour

Départ:FOUG

Impasse de la Boissette (parking de la salle polyvalente)

Suivre l'anneau vert



Distance : 11km
Dénivelé + : 186m
Durée : 3h15
Difficulté : ***



Association
Intercommunale
des Sentiers de
Randonnée

facile ***** difficile

Janvier 2021

10 LE CIRCUIT DES TUNNELS

Balisage : anneau jaune

Départ devant la mairie de Lay-Saint-Rémy

1- Partir vers l'ouest en suivant la D 400 direction le canal de la Marne au Rhin, passer au-dessus du canal et prendre à gauche après le pont. Suivre le canal à gauche. Observer l'entrée du tunnel et entamer l'ascension de la colline toujours à droite du canal.

2- Arrivé au sommet, passer à droite d'un réservoir d'eau et redescendre à droite par un chemin pierreux (sentier des mulets) jusqu'au monument de Savonnières. Prendre à gauche, passer au-dessus du tunnel, prendre la rue de Savonnières, franchir l'entrée du tunnel SNCF et entrer dans le bourg par la rue de Saint Germain.

3- Monter la rue des Remparts, traverser la rue de Lay-Saint-Rémy, continuer rue de Laneuveville, passer devant la fontaine du Chaoué, longer la D 400 et sortir de Foug par la rue de Demangevignes puis par un sentier sur la gauche. A la fontaine de Renevaux entrer dans la forêt et poursuivre jusqu'à la cote 365.

4- Traverser la clairière en se dirigeant vers l'ouest. Franchir la route goudronnée puis un grand chemin pentu. Après une grande boucle, tourner à gauche en suivant une allée bien droite pour arriver sur un chemin empierré. Le suivre sur 100 m et descendre dans un chemin creux le long des parcelles forestières 12, 10 et 7. A la cote 269, emprunter en face un chemin herbeux qui monte sur environ 250 m. Tourner à gauche, suivre le chemin pendant environ 500m puis tourner à droite. Suivre les coupes 5, 4 et 2 et déboucher sur un chemin bitumé.

5- Tourner à gauche, passer près de l'entrée du tunnel SNCF, prendre à droite le long de la ligne.

6- A 200 m tourner à gauche sur le sentier, le suivre jusqu'à l'entrée dans Lay-Saint-Rémy, tourner à gauche puis à droite rue de Trondes et rejoindre le point de départ.

ou

Variante : au lieu de tourner à gauche, suivre tout droit le balisage chevalet jaune et traverser une zone de marais aménagée avec des planches. Arrivé au canal de la Marne au Rhin, prendre à gauche et revenir au point de départ le long de la D 400.

CHEMIN FAISANT



Lay St Remy (tunnel du canal de la Marne au Rhin)



Lay St Remy Canal de la Marne au Rhin



Lay St Remy



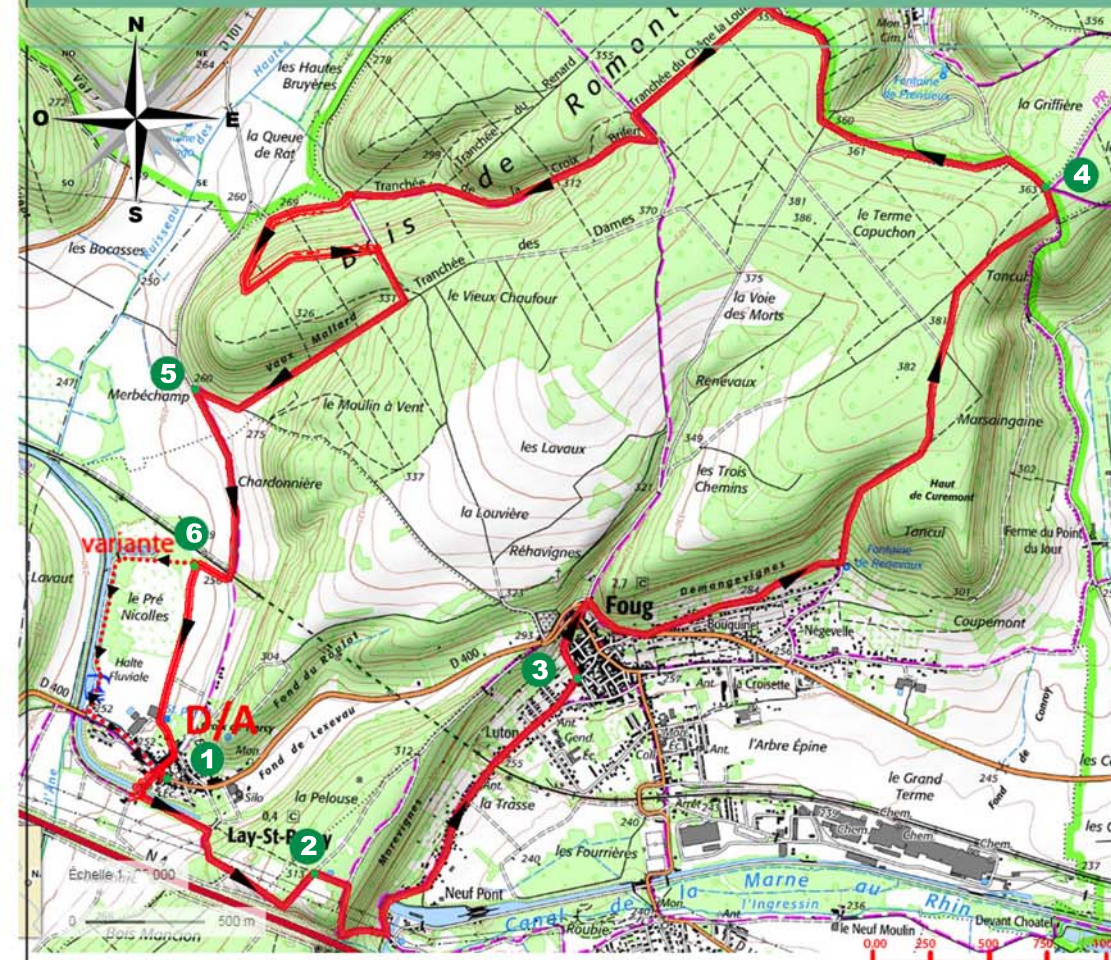
Lay St Remy parking de la Mairie (Départ)



Foug (tunnel du canal de la Marne au Rhin)

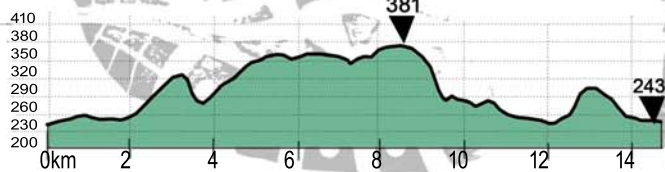


Foug



10 Le circuit des tunnels

Suivre l'anneau jaune



Départ: LAY st REMY
Parking de la mairie RD 400

Distance : 15km
Dénivelé + : 298m
Durée : 4h15
Difficulté : ***



Association
Intercommunale
des Sentiers de
Randonnée

facile ***** difficile

Janvier 2021



11 LE VAL DE L'ÂNE

Balisage : Anneau bleu

Départ depuis le parking de la salle Jean Ferrat à Foug

- 1- Emprunter la rue du Général Leclerc, monter la rue François Mitterrand. Prendre à gauche pour éviter la D400.
- 2- Quitter le bourg par le chemin de la pelouse. Progresser sur la crête de la colline direction sud-ouest en restant sur la bordure gauche. 700 m après la patte d'oie, tourner à droite dans les sapins.
- 3- Traverser le plateau près d'un réservoir enterré, tourner à gauche vers un chemin herbeux dans un bosquet. A la sortie, descendre à droite vers Lay-Saint-Rémy. Longer le canal à gauche jusqu'à la sortie du village. Suivre la D 400 à gauche pendant 150 m.
- 4- Descendre dans les champs, passer sous l'autoroute puis tourner à droite pour longer le bord droit du Val et pénétrer dans le bois sur un chemin blanc qui conduit à une grande place.
- 5- Continuer sur le chemin blanc en tournant à gauche pour sortir du bois et traverser le Val en passant devant la ferme de Savonnières et sous l'autoroute.
- 6- Rester sur la route bitumée pour passer au-dessus du tunnel du canal et devant le tunnel SNCF. Rejoindre le point de départ en prenant successivement les rues Raymond Poincaré, du Général de Gaulle et du Général Leclerc.



FOUG (départ)

CHEMIN FAISANT



FOUG



Foug



Ferme Savonnières



Lay st Remy

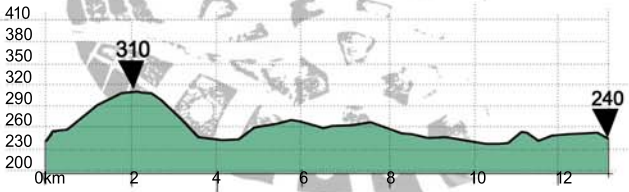
11 Le Val de l'Âne

Départ: FOUG

Impasse de la Boissette (parkin salle polyvalente)



Suivre l'anneau bleu



Distance : 13km
Dénivelé + : 128m
Durée : 3h45
Difficulté : ***

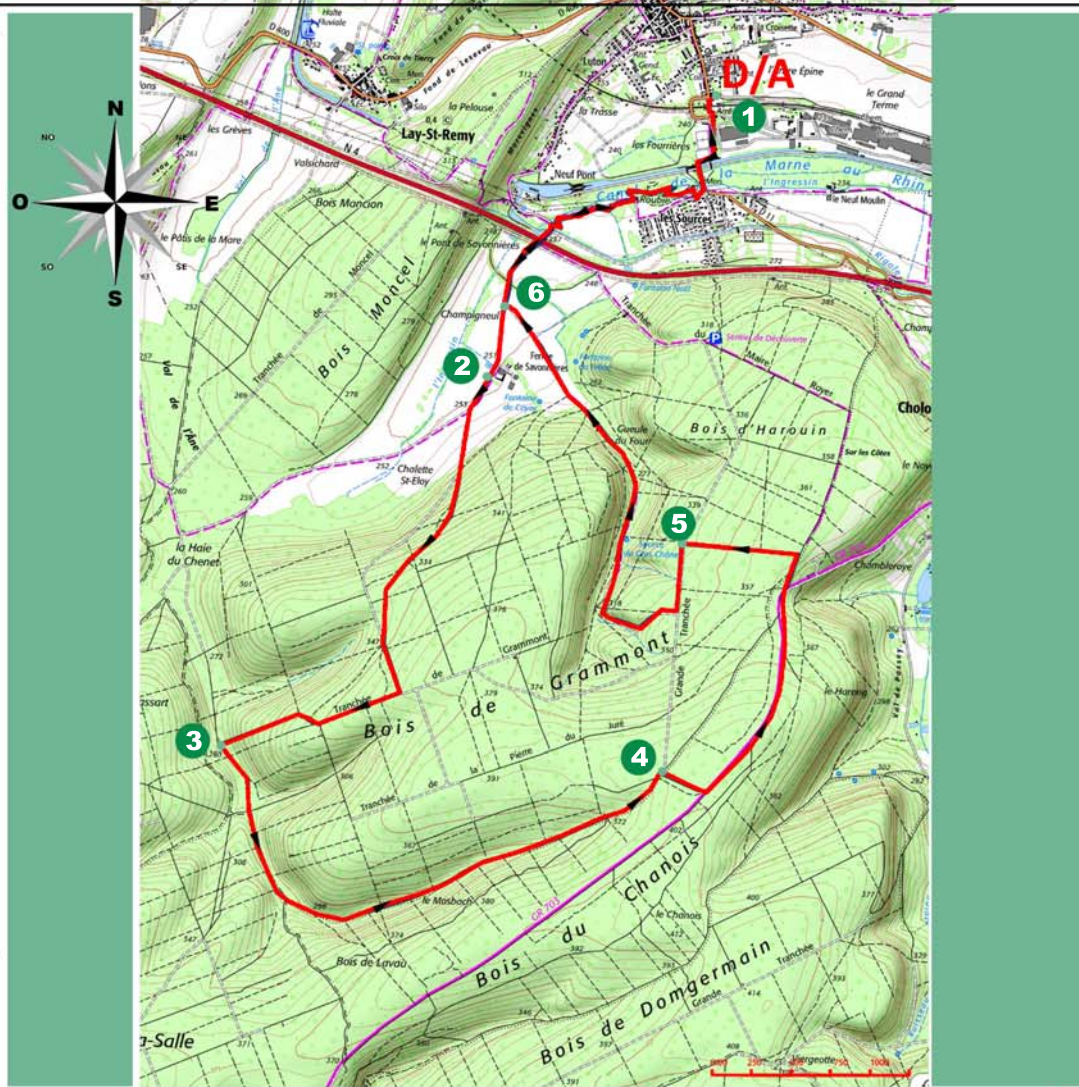


Association Intercommunale des Sentiers de Randonnée

facile ***** difficile

Janvier 2021





12 Le Grammont

Balisage:

Départ depuis la gare de Foug (repère 1) ou depuis la ferme de Savonnières (repère 2)

- 1- Traverser la ligne SNCF, longer le stade et franchir le canal de la Marne au Rhin. Prendre à droite l'entrée du parcours de santé. Longer le ruisseau jusqu'à la route de Savonnières. Passer sous l'autoroute pour arriver à la ferme.
- 2- A 200 m après la ferme, monter à gauche. Dès l'entrée dans la forêt, prendre à gauche un sentier parallèle au chemin blanc que l'on retrouve à la cote 350 pour l'emprunter à gauche sur 500 m. tourner ensuite à droite pour retrouver un chemin très large après une descente assez abrupte.
- 3- Prendre à gauche dans le fond du vallon. Après 1 km le chemin devient herbeux et tourne à gauche, puis c'est un sentier qui monte sur environ 2 km.
- 4- Sur la place, prendre le premier chemin à droite pour arriver sur l'ancienne route empierrée et tourner à gauche. A environ 700 m, dans la descente, ne pas manquer un vieux tilleul qui abrite une statuette représentant Saint Claude. Avant la carrière, tourner à gauche sur un chemin herbeux. Le quitter rapidement pour pénétrer dans le bois par la première ligne à gauche entre les coupes 76 et 79
- 5- A la baraque de chasse, tourner à gauche sur un chemin blanc. Au premier carrefour, prendre à droite, descendre sur un chemin pierreux jusqu'à l'orée du bois puis suivre la route déjà empruntée à l'allée.
- 6- Ceux partis de Foug repartiront à droite vers la gare, les autres prendront à gauche jusqu'à la ferme.

CHEMIN FAISANT



Nivéoles au Grammont



FOUG (gare SNCF départ)

12 Le Grammont

Départ: FOUG

Gare SNCF de Foug (18km)

Variante : Ferme de Savonnière (13km)

Distance : 18km

Variante : 13km

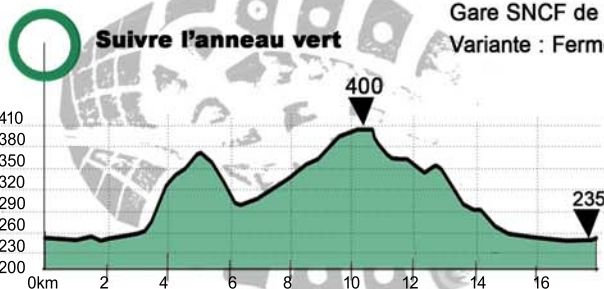
Dénivelé + : 270m

Durée : 5h15

Variante : 3h45

Difficulté : ***

facile ***** difficile



Association
Intercommunale
des Sentiers de
Randonnée

Janvier 2021



FOUG canal de la Marne au Rhin

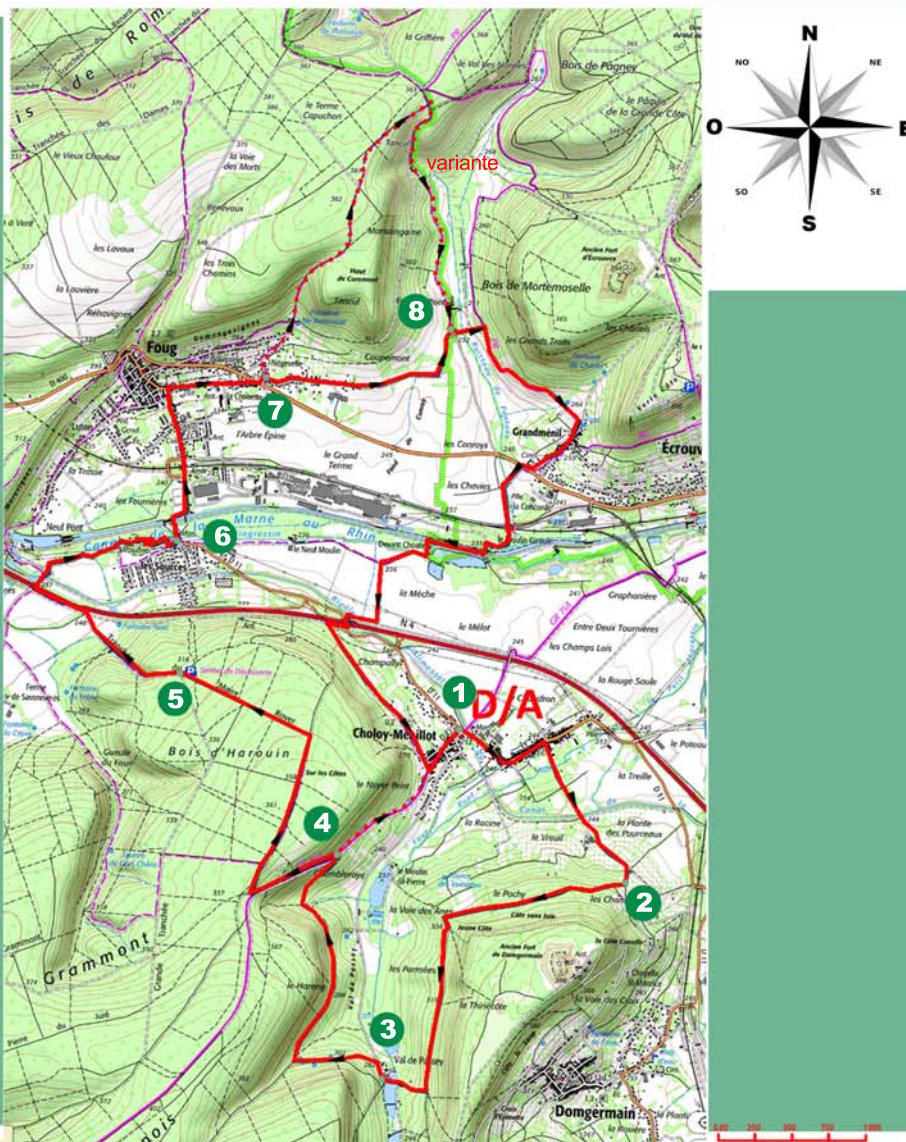


Foug



vieux tilleul qui abrite une statuette de Saint Claude





13 La boucle des sources

Balisage : disque rouge

Parking devant la mairie de Choley-Ménillot

- 1- Traverser Choley par la rue de Toul. Passer devant le château. En face de l'église, tourner à droite. Longer le parc d'où sort un petit ruisseau : le petit Ingressin. Continuer vers le sud jusqu'au premier chemin à droite.
- 2- Tourner à droite pour contourner le plateau de Domgermain par un sentier ombragé. Après environ 2,5 km, obliquer à droite pour arriver à l'ancienne auberge du Val de Passey.
- 3- Après 100 m de bitume entrer dans le bois à gauche pour trouver le lieu-dit « les sept sources ». tourner à droite sur un chemin de terre et poursuivre vers le nord. Aller jusqu'à un large chemin empierré.
 - a. « variante n°1 : chevalet rouge : au repère 4, possibilité de rejoindre directement Choley en allant vers le nord-est – circuit de 7 km – 2 h 20 »
- 4- Monter à gauche sur 600 m environ. Bifurquer à droite sur un chemin herbeux. Le quitter entre les coupes 87 et 88 et suivre à gauche la tranchée du Maire Royer.
- 5- A cet endroit, existe un sentier de découverte de la forêt. Entamer une grande descente sur un chemin empierré qui mène jusqu'à l'orée du bois. Près de l'autoroute, tourner à gauche, puis passer sous le pont par une route bitumée que l'on abandonne après être passé au-dessus d'une rigole bétonnée. Le chemin blanc longe l'Ingressin jusqu'au parcours de santé. Accès à l'agglomération de Foug.
- 6- Passer au-dessus de l'Ingressin, du canal de la Marne au Rhin puis de la voie SNCF prendre les rues du Général de Gaulle et du Général Leclerc. Traverser la D 400 aux feux tricolores et prendre la rue des Plantières jusqu'à sa jonction avec la rue de Thibeauclus.
 - a. « variante n°2 – chevalet rouge : au repère 7, les courageux pourront faire 4 km de plus en continuant la rue des Plantières puis à droite la rue de Renevaux. Entrer dans la forêt jusqu'à la fin de la parcelle forestière n°32. En prenant à droite, ils redescendront à la ferme du Point du Jour puis au repère 8.
- 7- Quitter Foug par la rue de Thibeauclus et un chemin empierré qui mène à la ferme du Point du Jour
- 8- Prendre à droite sur 50 m une petite route. La quitter par la gauche en passant au-dessus d'un ruisseau. Puis, après une petite montée, aller à droite à flanc de coteau jusqu'à Grandménéil que l'on traverse par la rue de l'abbé Guérin. Couper la D 400, la voie ferrée et le canal qu'on longe à gauche et traverser la plaine. Passer sous l'autoroute. A droite puis à gauche, prendre un sentier qui, par des jardins, mène à Ménillot. Par les rues Mai d'Orge et Marcel André, rejoindre le point de départ.



Foug (Pont à Mousson sa)



Choley-Ménillot (parkin de la Mairie)

CHEMIN FAISANT



Choley



Ecrouves / Foug



Chateau de Choley

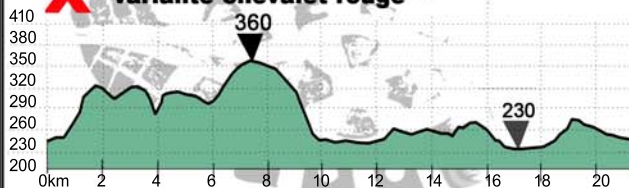


Chateau de Choley



13 La Boucle des Sources

- Suivre disque rouge
- variante chevalet rouge



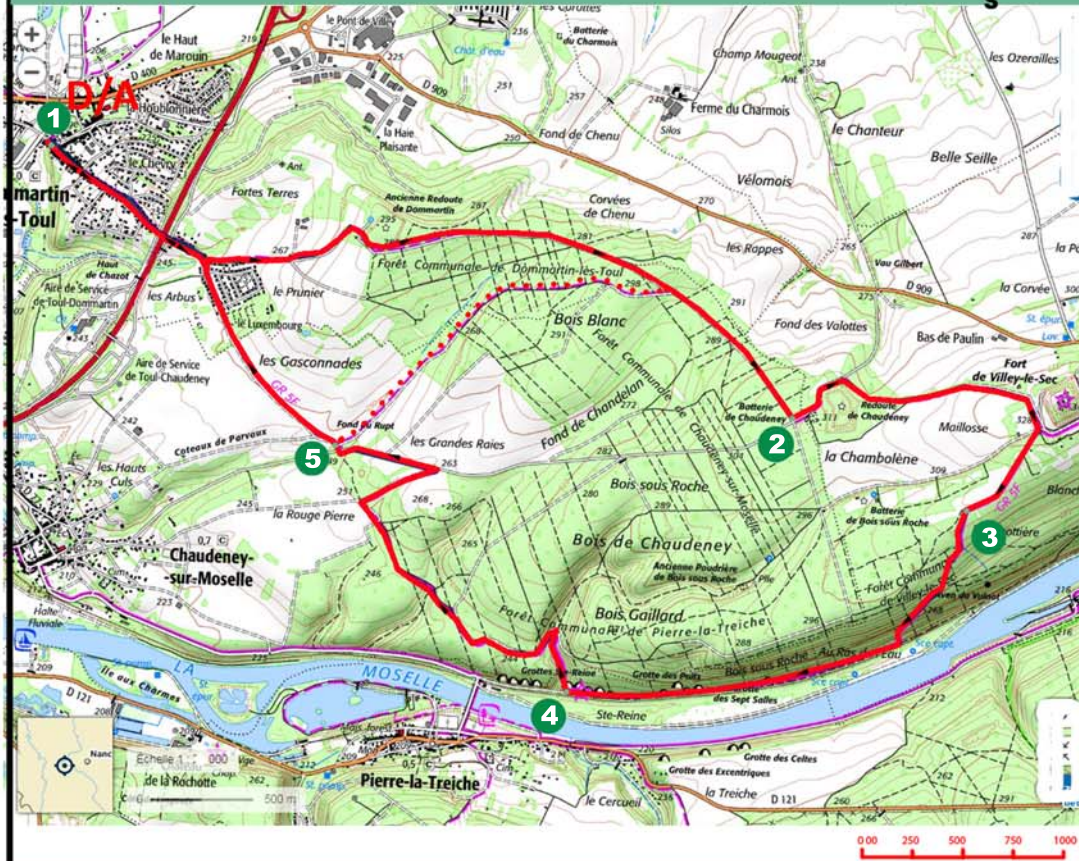
Départ: **CHOLEY- MÉNILLOT**
Parking de la Mairie rue Marcel ANDRÉ

Distance : 21km
Dénivelé + : 300m
Durée : 6h30
variante : 7km 2h00
Difficulté : ****



facile ***** difficile

Janvier 2021



14 Le circuit du Luxembourg


Balisage : anneau rouge

Parking 6 rue Aristid Briand

Départ du circuit devant l'église

- 1- Monter la rue Gambetta. Passer au-dessus de l'autoroute et poursuivre tout droit rue du 8ème BCP, passer à proximité d'un lotissement à droite. A environ 850 m, entrer en forêt en laissant sur la gauche la route de Dommartin.
- a. Variante : « chevalet rouge » : après 1,5 km environ en forêt il est possible de rejoindre la cote 245 (repère 5) en prenant un sentier à droite.
- 2- Après la baraque de chasse, au carrefour, prendre à gauche la route goudronnée. 300 m plus loin emprunter un sentier herbeux qui monte au fort de Villey-le-Sec. Longer sur la droite la petite voie ferrée. A 100 m tourner à droite.
- 3- Bifurquer à gauche sur un chemin herbeux puis descendre un sentier en forêt jusqu'à la voie ferrée. Longer cette voie sur un sentier étroit en gardant sur la droite les grottes de Pierre-la-Treiche.
- 4- A la cote 217, prendre à droite et monter jusqu'au chemin blanc. Tourner à gauche. En haut de la montée, poursuivre tout droit. A la sortie de la forêt, continuer tout droit en lisière puis tourner à droite. Sur la route goudronnée descendre à gauche.
- 5- A la cote 245, quitter la route à droite, suivre le « S » que forme le chemin blanc, le suivre sur le plat et traverser le lotissement du « Luxembourg ». prendre à gauche, passer sur le pont de l'autoroute et retour au point de départ par la rue Gambetta.

départ place de l'église



Dommartin les Toul



6 rue Aristide Briand parking (départ)

CHEMIN FAISANT



Chaudeney sur Moselle



Redoute de Dommartin les Toul



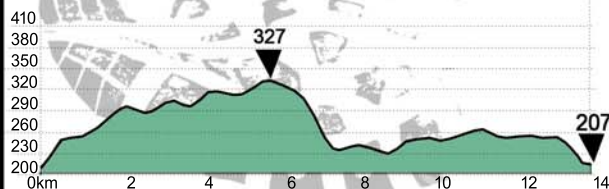
Dommartin les Toul



Grottes de Pierre la Treiche tourelle à éclipse

14 Circuit du Luxembourg

 Suivre le disque rouge



Départ: DOMMARTIN les TOUL

rue 6 Thiers (place de l'église)

Parking 6 rue Aristide Briand

Distance : 14km

Dénivelé + : 190m

Durée : 4h00

Difficulté : ***



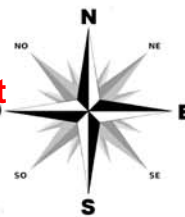
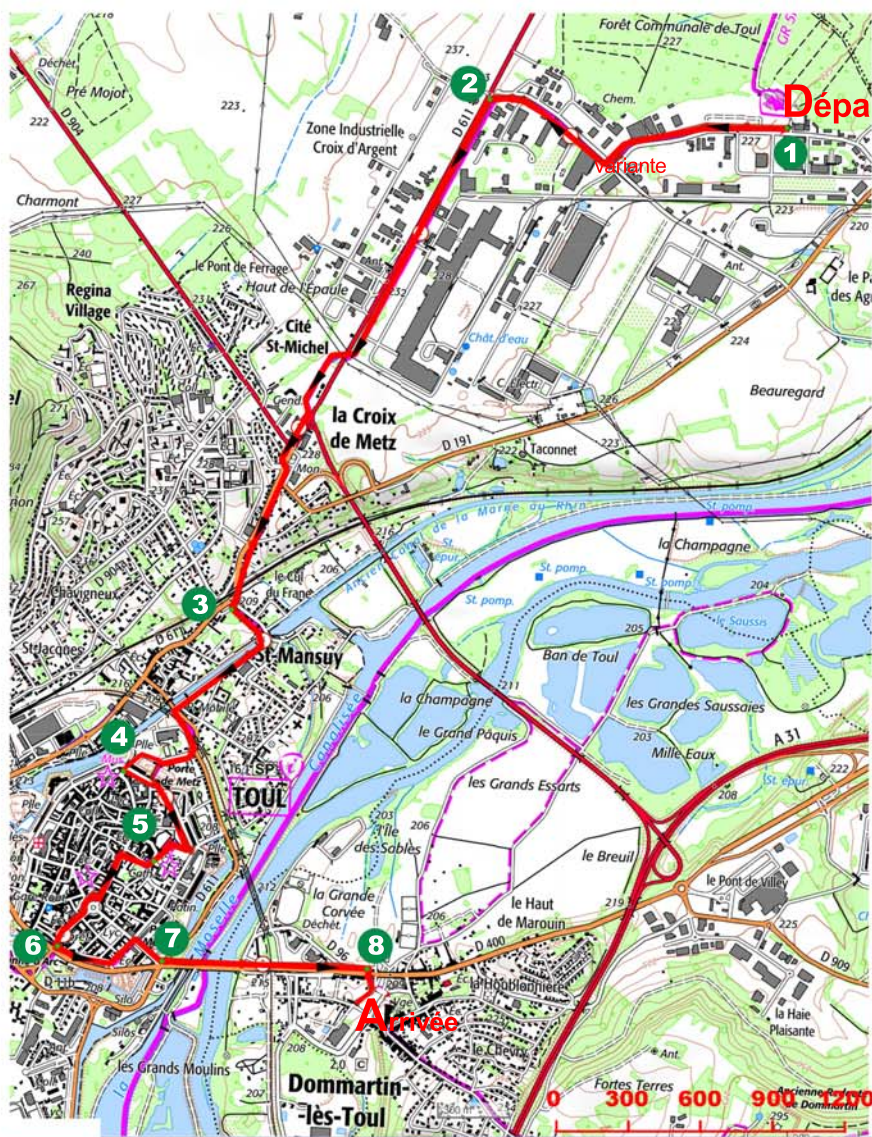
Association
Intercommunale
des Sentiers de
Randonnée

facile ***** difficile

Janvier 2021

LA LINOTTE Association intercommunale des sentiers de randonnée





15 GR5f partie de Toul à Dommartin les Toul

Balilage : rectangle blanc et rouge

Départ 696 rue Maurice Bokanowski Arrivée 6 rue Arisitide Briand


- 1.** Prendre la rue Maurice Bokanowski direction Ouest-- Au carrefour rue des Etats Unis, tourner à droite.
- 2.** Au carrefour de la RD 400 tourner à gauche suivre le chemin réservé aux piétons et vélos parallèlement à la RD400-- Traverser la RD400 aux feux tricolores et suivre la piste cyclable-- Traverser tout droit le carrefour de la route de Verdun en direction du centre-ville-- Passer sous le pont de chemins de fer.
- 3.** Après avoir passé sous le pont de chemin de fer tourner à gauche rue de la champagne, passer sur le pont du canal de la Marne au Rhin et tourner à droite sur le chemin de halage-- A l'écluse aller tout droit et passer sous le pont de chemin de fer puis contourner la salle de sports par la gauche – Au carrefour tourner à droite vers la porte Moselle, la contourner part la droite.
- 4.** Prenez la rue porte de Metz à gauche puis le quai de la Glacière-- Au carrefour de la rue Drouas, tourner à droite et traverser le jardin de l'hôtel de ville (ancien évêché édifié au 18ème siècle) --Tourner à gauche entre l'hôtel de ville et la cathédrale St Etienne (cathédrale gothique édifiée du 13 au 15ème) sur le parvis de la cathédrale contourner l'office du tourisme par la gauche pour revenir dans la cour d'honneur de l'hôtel de ville puis passer entre les deux bâtiments côté droit pour revenir sur le parvis de la cathédrale.
- 5.** Face à la cathédrale partir à droite puis prendre la rue de Liouville à droite – Au carrefour rue Michâtel prendre à gauche jusqu'à la place des trois Evêchés (dit place ronde, secteur détruit lors de la 2ème guerre mondiale et reconstruit dans les années 50/60 avec les dommages de guerre) – Faire un ½ tour de la place et prendre en face la rue Jeanne d'Arc.
- 6.** Au carrefour tourner à gauche, rue Paul Keller, un peu avant les feux tricolores, suivez cette rue, passer à l'arrière du magasin Lidel et tourner à gauche rue de la Légion Etrangère.
- 7.** Tourner à droite aux feux tricolores de la rue de la Légion Etrangère et de la rue des Anciens combattants d'Indochine puis passer la porte Moselle du rempart Vauban.
- 8.** Aux feux tricolores traverser le carrefour par la gauche de la RD 400 en direction de Nancy, passer les ponts du Canal à Grand Gabarit et de la Moselle --- 600 mètres après le pont de la Moselle et 100 mètres avant les feux tricolores tourner à droite pour aller sur le parking de l'arrivée.



15 GR5f partie Toul

Dommartin les Toul

Suivre rectangle blanc rouge



Départ: Toul

696 Rue Maurice Bokanowski

Arrivée Dommartin les Toul

Rue Thiers

Distance : 8km

Dénivelé + : 30m

Durée : 2h15

Difficulté : **



Association
Intercommunale
des Sentiers de
Randonnée

facile ***** difficile

Janvier 2021



Toul Porte Moselle



Toul Cathédrale St Etienne



LA LINOTTE Association intercommunale des sentiers de randonnée




16 R5f partie de Willey St Etienne à Toul

Balisage : rectangle blanc rouge

1. Descendre au Sud Est la rue de Chambray—Au carrefour avec la rue de Liverdun tourner à droite en direction de Toul—suivre la route qui traverse le village sur environ 800ml --- A la sortie de la partie ancienne du village, passer devant un arrêt de bus et tourner à droite
2. Suivre la rue de Banevaux qui se prolonge par un beau chemin en direction du sud-Ouest— entrer dans le bois et passer devant l'entrée du fort du Vieux Canton, un peu après tourner à droite et à environ 150ml tourner à gauche.
3. Suivre le chemin en direction du sud-ouest sur environ 250ml, traverser vers la gauche le site de l'ancien centre équestre et rejoindre le parking à l'arrivée, rue Maurice Bokanowski

16 GR5f partie de Willey St Etienne à Toul

Suivre rectangle et blanc rouge



Départ: Willey St Etienne

Chemin de Chambray

Arrivée Toul

696 Rue Maurice Bokanowski

Distance : 6km

Dénivelé + : 30m

Durée : 1h45

Difficulté : **



Association Intercommunale des Sentiers de Randonnée

facile ***** difficile

Janvier 2021



Willey St Etienne rue de Chambray (Départ)



696 rue M bokanowski (Arrivée)



Willey St Etienne



Willey St Etienne (fort du Vieux Canton)

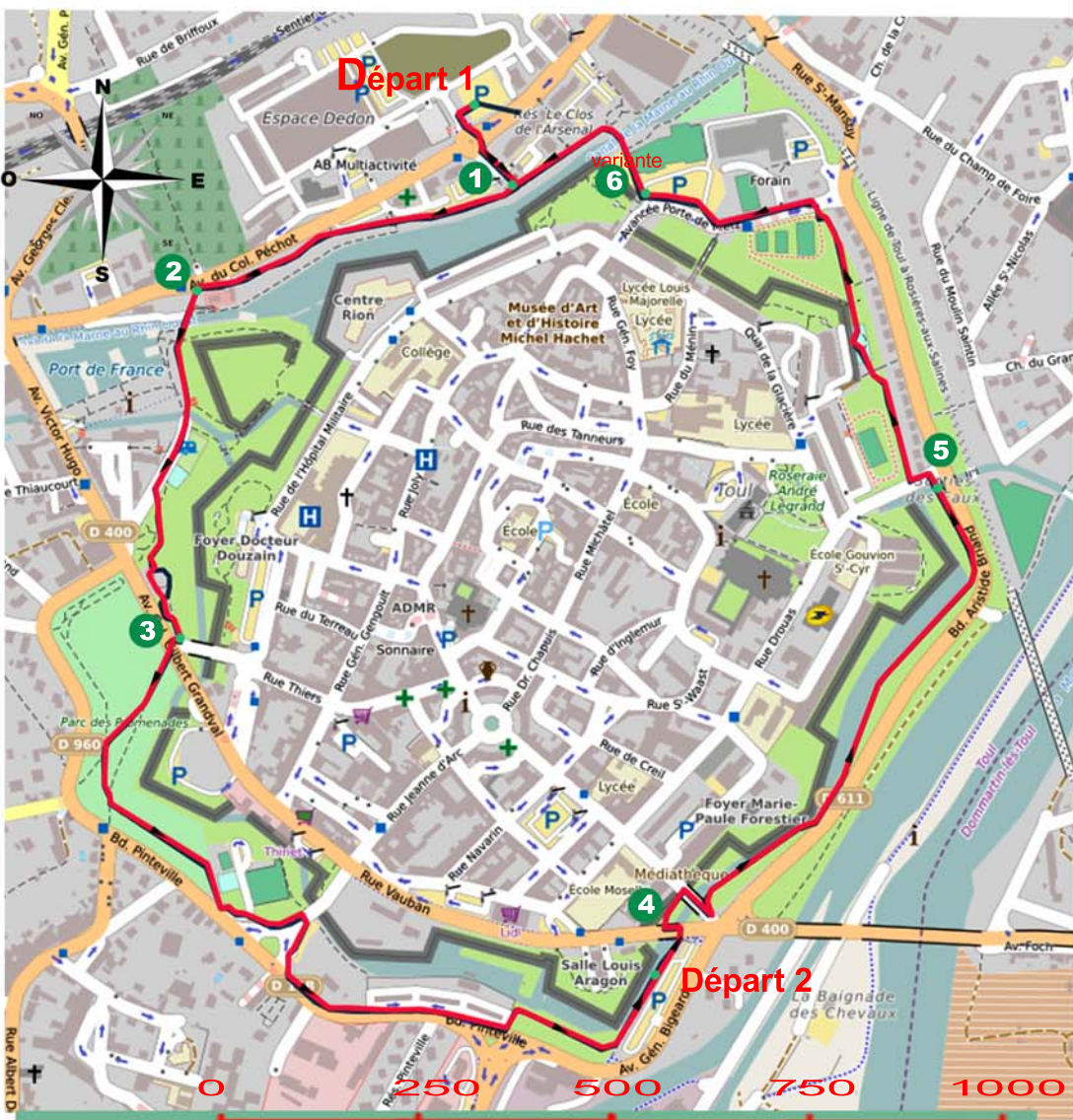


Willey St Etienne



Toul (ancien centre Equestre)





17 LE CIRCUIT VAUBAN

Balisage rectangle jaune repère n°1

DÉPART1 DEPUIS LE PARKING DE LA SALLE DE L'ARSENAL À TOUL

- 1- Quitter le parking et traverser l'avenue du Colonel Péchot en direction du canal de la Marne au Rhin. Prendre à droite sur le sentier qui longe le canal.
- 2- Prendre à gauche en face du cimetière et passer sur la passerelle qui surplombe le port de France. Continuer tout droit en passant près d'un groupe d'immeuble à gauche et passer devant le monument aux morts.
- 3- A la Porte de France, traverser aux feux et s'engager sur le chemin qui traverse le parc des promenades. A 200 m environ continuer à gauche sur le chemin parallèle au boulevard de Pinteville jusqu'à la porte Jeanne d'Arc. Traverser au passage piéton devant la porte et suivre à gauche le boulevard de Pinteville. A hauteur du carrefour suivre le chemin à gauche qui longe le fossé et arrive au parking de la Michonnette.

DÉPART2 DEPUIS LE PARKING DE LA MICHONNETTE

- 4- Traverser aux feux l'avenue Paul Keller puis la rue des anciens combattants d'Indochine. S'engager sur le petit chemin qui longe le fossé des remparts et suivre ce chemin jusqu'au débouché de l'Ingressin.
- 5- Traverser la rue Drouas aux feux tricolores et poursuivre sur le chemin qui passe entre des maisons individuelles à droite et un bâtiment collectif à gauche. Au débouché sur une rue prendre à gauche en direction de la Porte de Metz puis traverser en direction d'un « skate park ».
- 6- Tourner à droite après le skate park et passer sur le pont de la canonnière qui franchit le canal de la Marne au Rhin. Suivre à gauche le chemin en bordure du canal et rejoindre le parking de l'Arsenal.



Départ 2 parking de la Michonnette
Ave du Général Bigeard



Départ 1 parking de l'Arsenal
Ave Col Péchot


CHEMIN FAISANT



Cathédrale St Etienne --Sortie des Eaux



Villey St Etienne (fort du Vieux Canton)



Entrée des Eaux

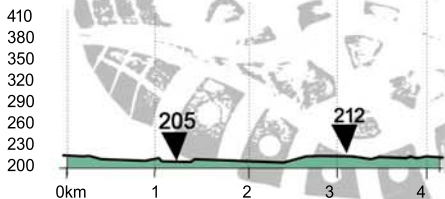


Porte de France



17 Circuit Vauban

1 Suivre rectangle Jaune



Départ: TOUL

- 1 Parking de l'Arsenal ave Col Péchot
- 2 Parking Michonnette rue du Général Bigeard

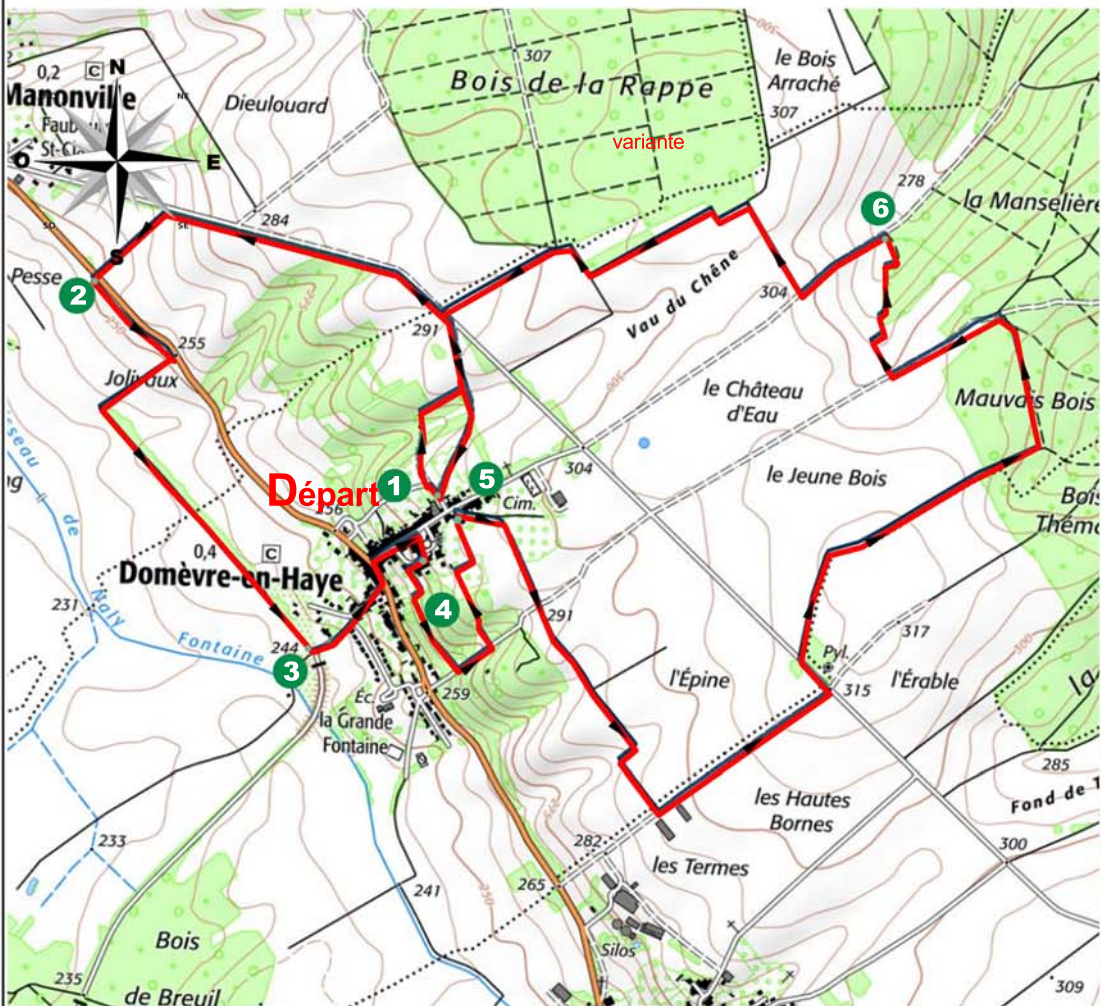
Distance : 4km
Dénivelé + : 20m
Durée : 1h15
Difficulté : *



Association
Intercommunale
des Sentiers de
Randonnée

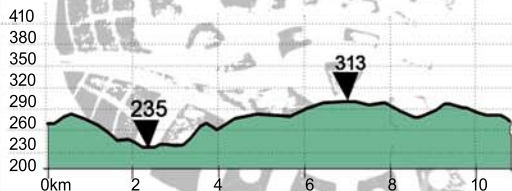
facile ***** difficile

Janvier 2021



18 Circuit des Boildots

 Suivre rectangle Jaune



Départ: Domèvre en Haye

Parking à l'arrière de la salle polyvalente

Distance : 11km

Dénivelé + : 135m

Durée : 3h15

Difficulté : **



Association
Intercommunale
des Sentiers de
Randonnée

facile ***** difficile

Janvier 2021

18 LE CIRCUIT DES BOILDOTS

Balilage: rectangle Jaune

Parking à l'arrière de la salle polyvalente de Domèvre-en-Haye

1- Quitter le parking par la droite puis prendre à gauche le sentier qui mène au lavoir. Remonter le sentier derrière le lavoir puis à droite sur 100 m et à gauche pour rejoindre l'ancienne voie romaine. Prendre à gauche sur 500 m puis descendre à gauche vers la D 907.

2- Traverser la route puis suivre à gauche le chemin herbeux parallèle. A 300m descendre le premier chemin à droite puis prendre à gauche et suivre l'ancienne voie ferrée du Toul Thiaucourt sur 900 m en direction de l'ancienne gare de Domèvre-en-Haye.

3- Remonter à gauche rue du vin. Passer devant l'épicerie et remonter la rue de la côte jusqu'à la mairie (ancien tribunal). Tourner à droite, passer devant l'église (cadran solaire deux faces). Descendre la rue de la Barre et prendre le sentier à gauche entre les deux maisons (n°6 et n°3).

4- Suivre le sentier une fois à gauche, une fois à droite et une fois à gauche sur 350 m, sortir au niveau de la grande côte (camp de naturisme depuis 50 ans). Monter la route à gauche puis prendre à gauche le sentier qui longe un parc à chevaux. Le suivre sur 230 m, tourner à droite puis à gauche pour arriver sur la placette.

a. Variante : retour possible au point de départ à 100 m en prenant à gauche puis à droite.

5- Prendre le chemin qui passe entre les maisons. Faire 100 m, tourner à droite, traverser le chemin carrossable et continuer en face vers les bâtiments agricoles. Tourner à gauche, remonter sur la voie romaine, prendre à gauche puis s'engager sur le sentier à droite après le bosquet. A l'orée du bois poursuivre sur 175 m et prendre le chemin de gauche. Arrivé à la route forestière, prendre à nouveau à gauche, sortir du bois et prendre le chemin qui descend à droite pendant environ 500 m.

6- Arrivé au chemin blanc tourner à gauche puis prendre le chemin à droite en direction du bois de la Rappe. Suivre le chemin à gauche jusqu'à la voie romaine, prendre à gauche pour revenir au parking sans passer par le lavoir.



Domèvre en Haye


CHEMIN FAISANT



Domèvre en Haye (Départ)



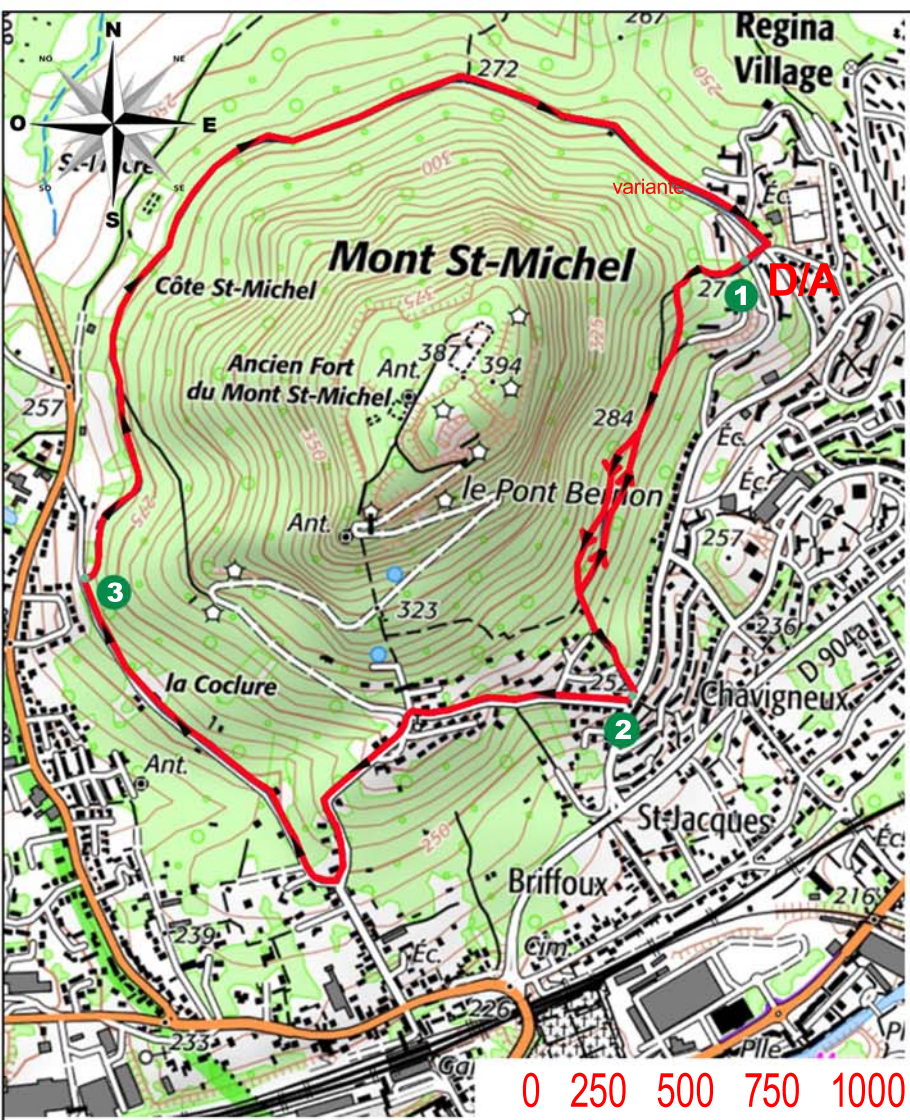
Domèvre en Haye



Domèvre en Haye

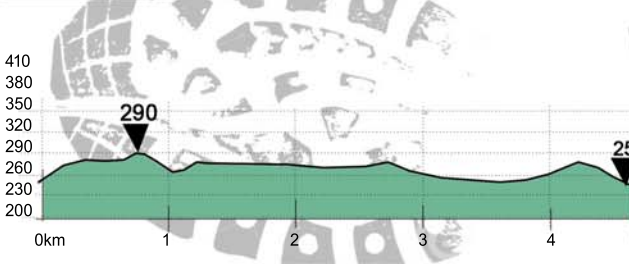


Domèvre en Haye



19 Le tour du Mont St Michel

4 Suivre rectangle Jaune n°4



Départ: TOUL
 Chemin de Chambray
Arrivée Toul
 696 Rue Maurice Bokanowski
Distance : 5km
Dénivelé + : 90m
Durée : 1h15
Difficulté : *



Janvier 2021

19 Le Tour du Mont Saint Michel

Balisage rectangle jaune repère n°4

- Départ depuis le parking de la rue Louise Michel à Toul
- 1- Depuis le parking monter sur le sentier floristique. Suivre ce sentier sur environ 1 km et redescendre sur l'avenue du Cardinal Tisserant
 - 2- Monter à droite la rue du Général Duchêne Bastien jusqu'à la chapelle Notre Dame. Tourner à gauche sur la rue du Saint Michel. Prendre à droite le vieux chemin de Bruley.
 - 3- Emprunter le chemin à droite qui, après environ 300 m, offre une vue dégagée sur les villages de Bruley et Lucey et d'où, par beau temps, on peut apercevoir le Montsec. Suivre la lisière de la forêt jusqu'au retour au point de départ
- Nota : Ce circuit peut être parcouru dans les deux sens, et aussi en partant du carrefour entre la rue du Cardinal Tisserant et la rue du Général Duchêne Bastien.

CHEMIN FAISANT



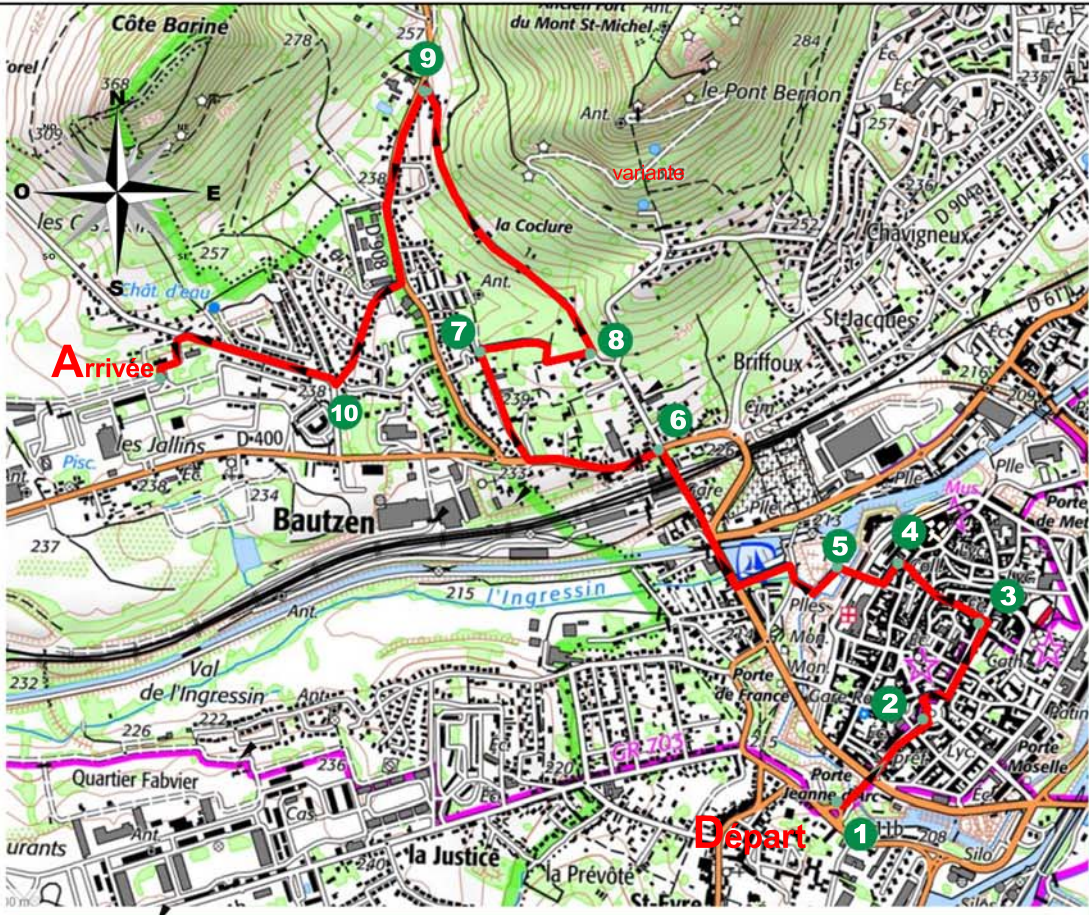
20 LE CHEMIN DES CHANOTTES

Balisage rectangle jaune repère n°3

Départ de la Porte Jeanne d'Arc à Toul


- 1- Depuis la Porte Jeanne d'Arc et traverser aux feux tricolores l'avenue Paul Keller et s'engager en face dans la rue Jeanne d'Arc jusqu'à la place des Trois Evêchés.
- 2- Tourner à gauche dans la rue de Lattre de Tassigny puis à droite dans le passage « B ». Passer près de l'ancien mur romain et déboucher sur la rue du docteur Chapuis. La suivre à gauche en passant devant la « maison de Bossuet ».
- 3- Prendre la rue du Murot (troisième rue à gauche) et la suivre jusqu'à la place Croix de fûe
- 4- Continuer sur la rue du Collège puis suivre la rue du Collège St Léon, prendre à droite la rue du Collège St Claude, traverser la rue de l'Hôpital militaire et s'engager en face dans le passage Saint Claude.
- 5- Suivre le sentier balisé qui part vers la gauche puis revient en direction du « Port de France », traverser le parking, puis l'avenue Victor Hugo et se diriger à droite en direction de la gare. Emprunter le passage souterrain et sortir rue du St Michel.
- 6- Tourner à gauche sur l'avenue Georges Clémenceau puis emprunter à droite le chemin de Bonna-don.
- 7- Passer près de l'ancienne faïencerie de Bellevue puis s'engager à droite sur un sentier étroit qui passe entre des anciens vergers et arriver sur le sentier de Florance.
- 8- Arriver au vieux chemin de Bruley, prendre à gauche et le suivre jusqu'à la rue Gabriel Moulleron, près de l'ancien « parc à ballon ».
- 9- Redescendre à gauche la rue Gabriel Moulleron, entrer dans la commune d'Ecrouves puis prendre à droite la rue de la Madeleine. La suivre jusqu'à la rue des oiseleurs, tourner à droite sur cette rue.
- 10- Rejoindre le siège de la Communauté de communes Terres Toulaises par la rue du mémorial du Génie à gauche.

Nota : ce circuit peut être également parcouru dans le sens inverse au départ du siège de la Communauté de communes à Ecrouves



20 Circuit des Chanottes

3 Suivre rectangle Jaune n°3



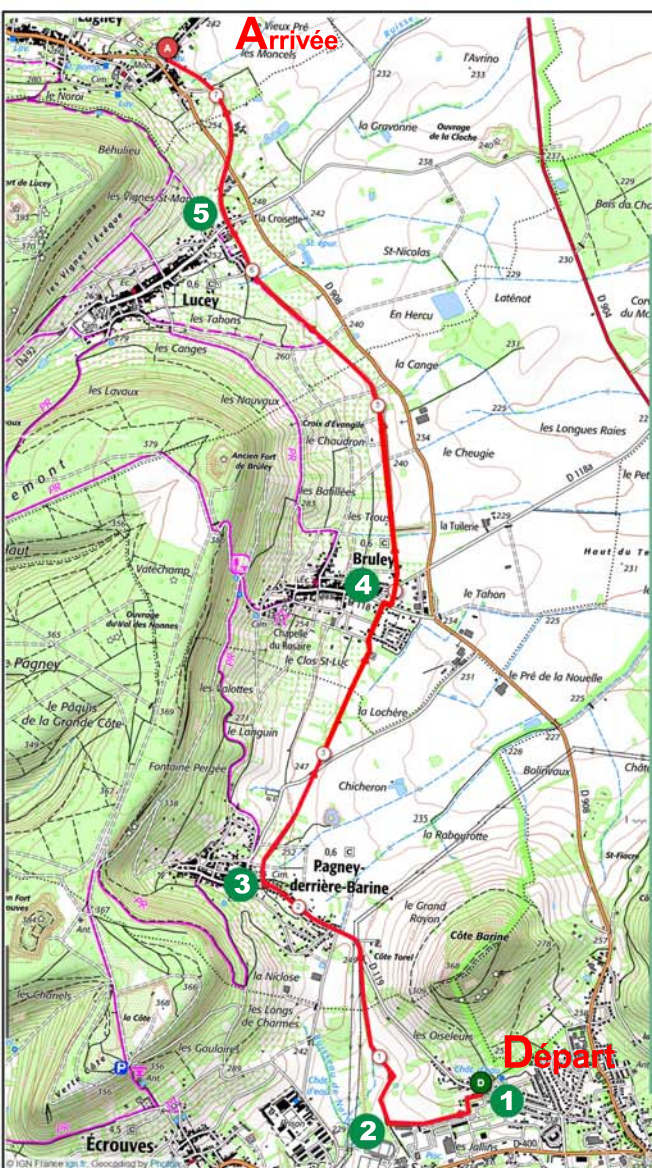
Départ: Toul
Porte Jeanne d'Arc
Arrivée Ecrouves
communauté de Communes Terres Toulaises
rue du Mémorial du Génie

Distance : 6km
Dénivelé + : 75m
Durée : 1h45
Difficulté : **



facile ***** difficile Janvier 2021

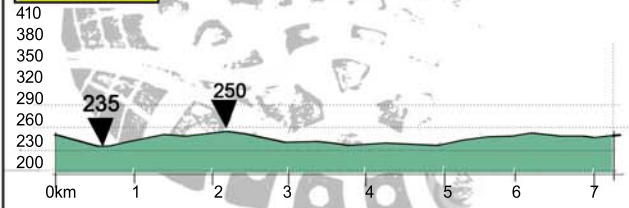




21 circuit du Thiaucourt partie d'Ecrouves à Lagney



Suivre la balise



Départ: Ecrouves
rue du Mémorial du Génie
Arrivée Lagney
Grande rue
Distance : 7km
Dénivelé + : 40m
Durée : 2h00
Difficulté : **



Association Intercommunale des Sentiers de Randonnée

facile ***** difficile

Janvier 2021

21 CIRCUIT THIAUCOURT PARTIE ECROUVES LAGNEY
Balisage rectangle jaune avec Pictogramme locomotive blanche sur fond noir

Départ depuis le parking rue du Mémorial du Génie parking CCTT à Ecrouves

- 1-** Depuis le parking partir vers l'Ouest sur un chemin Blanc, passer devant la piscine des Eaux vives et après 320mètres tourner à droite sur un chemin enherbé
- 2-** Continuer sur ce chemin en ayant à votre droite la côte Barine—rejoindre la RD 119 et entrer dans Pagny derrière Barine à gauche—juste après l'église tourner à droite sur un chemin blanc.
- 3-** Continuer ce chemin sur 700mètres ---traverser la route goudronnée de Pagny derrière Barine et continuer sur le chemin blanc jusqu'à la rue Saint Martin à Bruley
- 4-** Tourner à droite dans la rue Saint Martin puis à gauche en contournant le parking par la droite--- Continuer, en direction du nord, dans la rue du Thiaucourt puis dans le chemin de Barbeaumont -- continuer jusqu'à l'allée des Tilleuls à Lucey.
- 5-** Traverser la rue des Tilleuls et continuer sur le chemin de Thiaucourt qui coupe la RD908--- Traverser la RD 908 et continuer sur le chemin goudronné jusqu'à l'arrivée Grande rue à Lagney (lavoir).



Lagney Grande Rue (Arrivée)



Ecrouves rue du Mémorial du Génie CCTT (départ)

CHEMIN FAISANT



Pagny derrière Barine



Pagny derrière Barine



Lucey

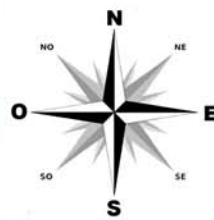
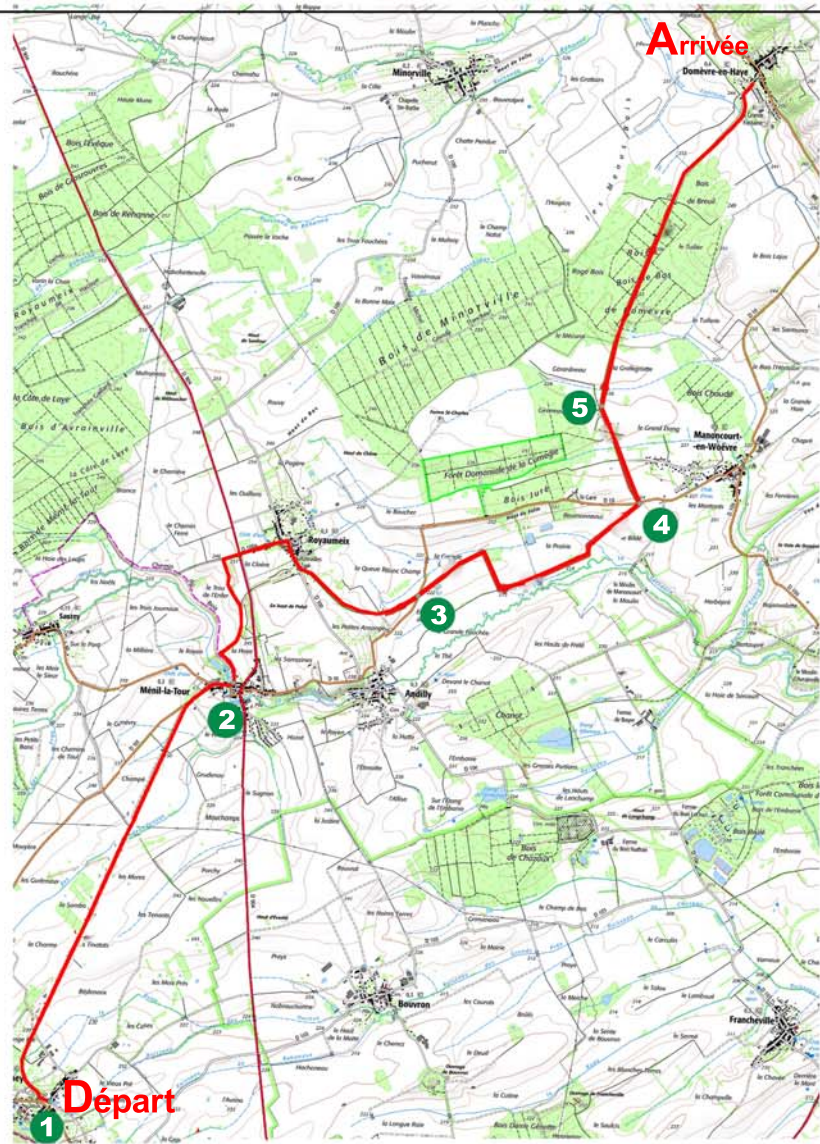


Lagney



Bruley





22 CIRCUIT THIAUCOURT PARTIE DE LAGNEY À DOMÈVRE EN HAYE

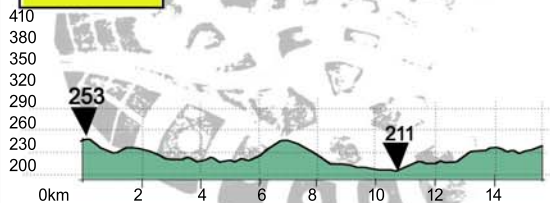
Balisateur rectangle jaune avec Pictogramme locomotive blanche sur fond noir
Départ depuis la rue de la gare à Lagney (Lavoir)

- 1- En montant en direction du centre du village passer devant le lavoir et tourner à droite juste après dans la rue la Gare---Avancer jusqu'à l'aire de jeux et contourner le par la droite traverser le chemin blanc et continuer sur 500ml le tracé de l'ancienne voie ferrée formant une courbe à droite--- arriver au chemin blanc qui mène à une ferme tourner à gauche et tout de suite à droite et prendre le chemin rectiligne sur 3km ---Tourner à droite en direction de Ménéil la Tour entrer dans le village
- 2- Après avoir passer sur le pont du terroin tourner à gauche sur le chemin du Moulin, qui longe la rivière--- passer sous l'ancien pont du Thaucourt puis tourner à droite , suivre le chemin sur 600mètres et tourner à Gauche --- suivre les champs cultivés à votre gauche---Arriver à un chemin blanc tourner à droit, arriver à la RD 904 traverser la et entrer dans Royaucourt --- arriver devant l'église et tourner à droite dans la rue de Royaucourt la suivre sur 200mètres puis tourner à gauche sur le chemin Renovin qui forme une grande courbe à gauche – traverser le chemin blanc et continuer sur 380mètres traverser la route goudronnée et continuer sur le chemin blanc
- 3- Continuer sur 700mètres et tourner à droite puis à gauche après avoir parcouru 350mètres---continuer en prés et cultures sur chemin qu forme une baionnette à gauche jusqu'à la RD10.
- 4- Traverser la RD 10 à gauche puis à droite sur un chemin goudronné, laisser Manoncourt en wœvre, continuer sur 500mètres puis tourner à droite vers Domèvre en Haye sur un chemin enherbé
- 5- Suivre le chemin qui traverse les prés et les cultures puis entrer dans le bois et continuer jusqu'au chemin goudronné « sous le Village » -- tourner à droite puis suivre le chemin sur 150 mètres jusqu'à l'arrivée.

22 Circuit du Thiaucourt partie de Lagney à Domèvre en Haye



Suivre la balise



Départ: Lagney
rue de la Gare
Arrivée Domèvre en Haye
rue de l'Ancienne Gare
Distance : 16km
Dénivelé + : 110m
Durée : 4h30
Difficulté : ***



Association Intercommunale des Sentiers de Randonnée

facile ***** difficile

Janvier 2021



Domèvre en Haye rue des Mirabeliers (arrivée)



LAGNEY Rue de la Gare (Départ)



Domèvre en Haye



Royaucourt



Domèvre en Haye



Royaucourt



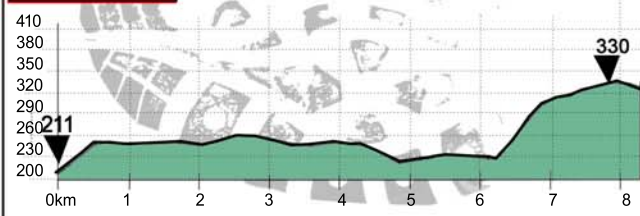


0 250 500 750 1000



23 GR5f partie de Dommartin les Toul à Villey le Sec

Suivre rectangle et blanc rouge



Départ Dommartin les Toul
Rue Gambetta
Arrivée Villey le Sec
Rue de Maron (face à l'église)

Distance : 8.5km
Dénivelé + : 168m
Durée : 2h30
Difficulté : ***



Association Intercommunale des Sentiers de Randonnée

facile ***** difficile

Janvier 2021

23GR5f partie de Dommartin les Toul à Villey le Sec

Balisage : rectangle blanc et rouge

Départ Dommartin les Toul rue Gambetta Arrivée Villey le Sec rue de Maron

- 1 Depuis le parking prendre en face un sentier qui monte derrière l'église. Près de l'église monter, à droite, la rue Gambetta puis continuer sur la rue du 8ème BCP et passer le pont sur l'autoroute. A l'entrée du lotissement, prendre à droite la rue De Lattre de Tassigny puis continuer tout droit sur un chemin blanc pendant 1,2 km jusqu'à une route goudronnée. Prendre celle-ci à gauche sur environ 500 m, puis tourner complètement à droite sur le premier chemin. Après environ 400 m, prendre le premier chemin à gauche, rentrer en forêt et suivre ce chemin pendant environ 1,5 km jusqu'à un carrefour de chemins situé au creux d'un thalweg.
2. Tourner à droite jusqu'à rencontrer à 300 m un sentier qui longe une ancienne voie ferrée. Suivre ce sentier à gauche, en passant près de plusieurs entrées de grottes. Après 1,6 km sur ce sentier prendre un sentier qui monte à gauche jusqu'au fort de Villey-le-Sec.
- 3 Suivre le chemin qui passe à droite du fort puis prendre, à droite, la rue du fort jusqu'à l'église.



Dommartin les Toul rue Thiers (Départ)



Dommartin les Toul
6 Rue Aristide Briand (Parking avant départ)



Villey le Sec rue de Maron (Arrivée)



Grottes Sainte Reine

CHEMIN FAISANT



Dommartin les Toul



Villey St Etienne (fort du Vieux Canton)



Chaudeney sur Moselle



Villey le Sec

