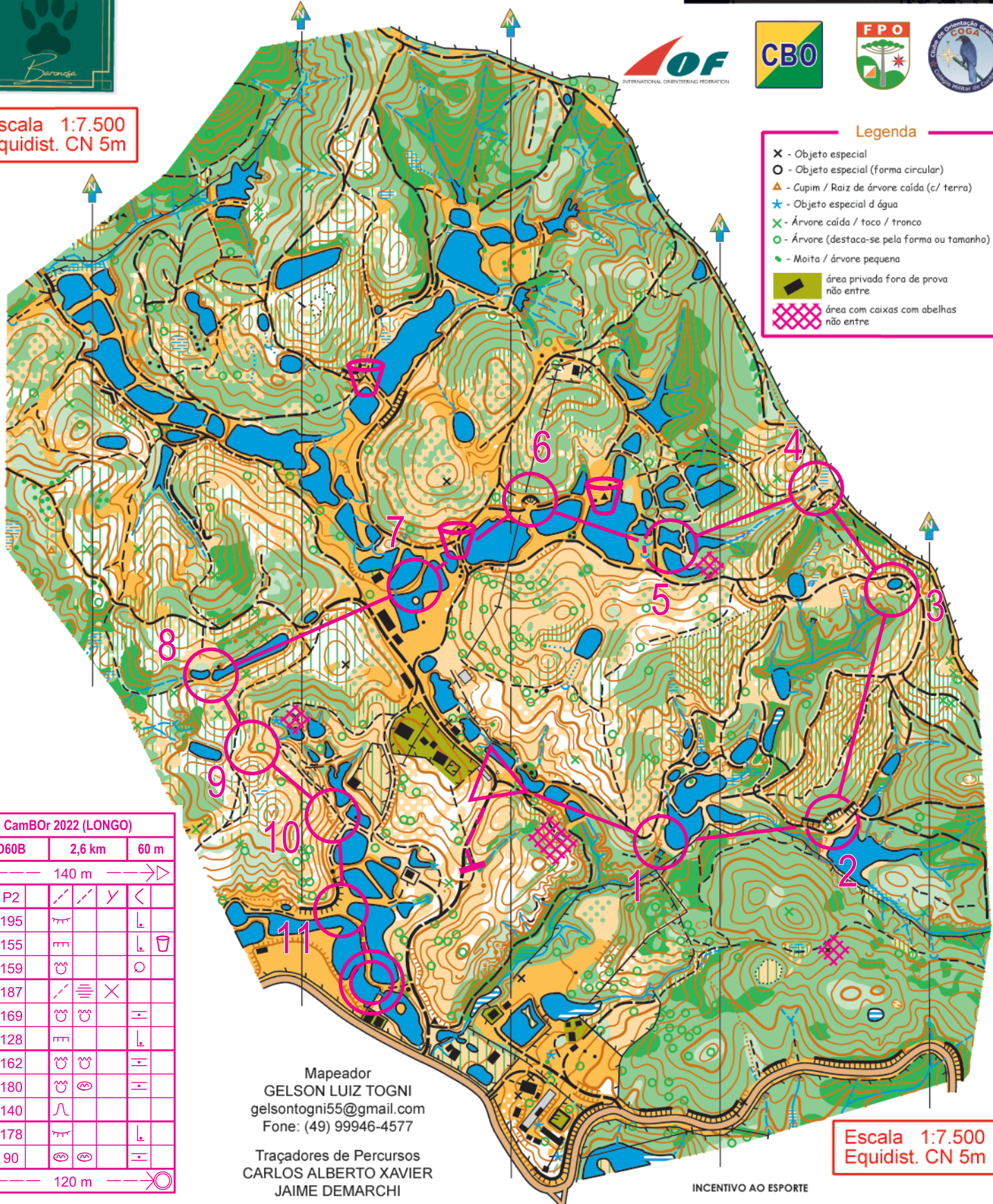


MAPA DE ORIENTAÇÃO FAZENDA BARONEZA RIO DO MEIO - GRACIOSA VELHA QUATRO BARRAS - PR

PERCURSO LONGO 22 Abr 22



Escala 1:7.500
Equidist. CN 5m



- Legenda**
- X - Objeto especial
 - O - Objeto especial (forma circular)
 - ▲ - Cupim / Raiz de árvore caída (c/ terra)
 - ★ - Objeto especial d'água
 - ✕ - Árvore caída / toco / tronco
 - - Árvore (destaca-se pela forma ou tamanho)
 - - Moita / árvore pequena
 - - área privada fora de prova não entre
 - ▨ - área com caixas com abelhas não entre

CamBOR 2022 (LONGO)				
D60B	2,6 km	60 m		
----- 140 m ----->				
▷ P2	↘ ↙	Y	<	
1 195	☞		⊥	
2 155	☞		⊥	☐
3 159	☞		○	
4 187	↘	☞	X	
5 169	☞	☞	⊥	
6 128	☞		⊥	
7 162	☞	☞	⊥	
8 180	☞	☞	⊥	
9 140	☞			
10 178	☞		⊥	
11 90	☞	☞	⊥	
○----- 120 m -----○				

Mapeador
GELSON LUIZ TOGNI
gelsontogni55@gmail.com
Fone: (49) 99946-4577

Traçadores de Percursos
CARLOS ALBERTO XAVIER
JAIME DEMARCHI

Escala 1:7.500
Equidist. CN 5m

R	R	R



INCENTIVO AO ESPORTE

CURITIBA

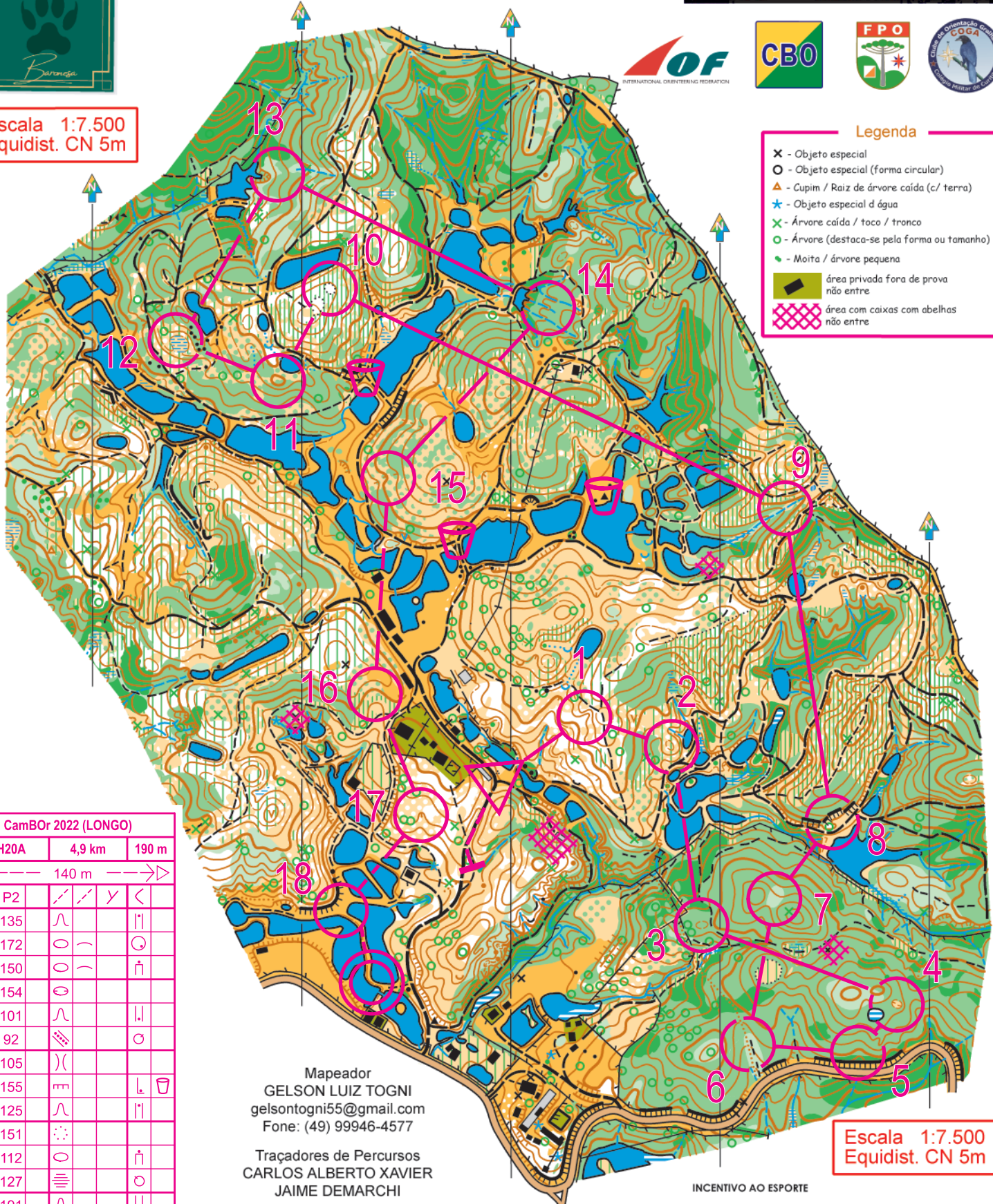
SECRETARIA MUNICIPAL DO ESPORTE, LAZER E JUVENTUDE

MAPA DE ORIENTAÇÃO FAZENDA BARONEZA RIO DO MEIO - GRACIOSA VELHA QUATRO BARRAS - PR

PERCURSO LONGO 22 Abr 22



Escala 1:7.500
Equidist. CN 5m



- Legenda**
- X - Objeto especial
 - O - Objeto especial (forma circular)
 - ▲ - Cupim / Raiz de árvore caída (c/ terra)
 - ★ - Objeto especial d água
 - ✕ - Árvore caída / toco / tronco
 - - Árvore (destaca-se pela forma ou tamanho)
 - - Moita / árvore pequena
 - - área privada fora de prova não entre
 - ▨ - área com caixas com abelhas não entre

CamBOr 2022 (LONGO)				
H20A	4,9 km	190 m		
----- 140 m ----->				
▷ P2	↘	↗	∨	<
1 135	∩			∩
2 172	○	—		○
3 150	○	—		∩
4 154	○			
5 101	∩			∩
6 92	▨			○
7 105)	(
8 155	∩			∩
9 125	∩			∩
10 151	∩			∩
11 112	○			∩
12 127	∩			○
13 191	∩			∩
14 190	∩			∩
15 120	∩			
16 184	∩			
17 176	∩			∩
18 90	∩			∩

Mapeador
GELSON LUIZ TOGNI
gelsontogni55@gmail.com
Fone: (49) 99946-4577

Traçadores de Percursos
CARLOS ALBERTO XAVIER
JAIME DEMARCHI

R	R	R
---	---	---

Escala 1:7.500
Equidist. CN 5m

INCENTIVO AO ESPORTE



SECRETARIA MUNICIPAL DO ESPORTE, LAZER E JUVENTUDE



MAPA DE ORIENTAÇÃO FAZENDA BARONEZA
RIO DO MEIO - GRACIOSA VELHA
QUATRO BARRAS - PR

PERCURSO MÉDIO 23 Abr 22

Legenda

- X - Objeto especial
- - Objeto especial (forma circular)
- △ - Cupim / Raiz de árvore caída (c/ terra)
- ★ - Objeto especial d água
- ✕ - Árvore caída / toco / tronco
- - Árvore (destaca-se pela forma ou tamanho)
- - Moita / árvore pequena
- - área privada fora de prova não entre
- ▨ - área com caixas com abelhas não entre

CAMPEONATO BRASILEIRO DE ORIENTAÇÃO
 WRE - World Ranking Event

CamBOR 2022

De 20 a 24 de Abril
 Curitiba / Quatro Barras - PR



Escala 1:10.000
 Equidist. CN 5m



Escala 1:10.000
 Equidist. CN 5m

CamBOR 2022 (MÉDIO)				
H35A	4,4 km	190 m		
----- 140 m ----->				
▷ P2	↗ ↘	Y	<	
1 165	∩			
2 190	∩			
3 151	⋯			
4 95	∩		○	☐
5 185	⋯			
6 161	∩			☐
7 186	∩		○	
8 123	▲	0,8		
9 122	∩			
10 118	∩			
11 168	∩			
12 104	• ✖			
13 173	∩			
14 107	▨		<	
15 90	⊗ ⊗		⊖	

○----- 120 m ----->○



INCENTIVO AO ESPORTE

CURITIBA

SECRETARIA MUNICIPAL DO ESPORTE, LAZER E JUVENTUDE

PREFEITURA MUNICIPAL
QUATRO BARRAS
 JOIA RARA DO PARANÁ

SECRETARIA DE EDUCAÇÃO, ESPORTE, LAZER E JUVENTUDE

Mapeador
 GELSON LUIZ TOGNI
 gelsontogni55@gmail.com
 Fone: (49) 99946-4577

Traçadores de Percursos
 CARLOS ALBERTO XAVIER
 JAIME DEMARCHI

R	R	R
---	---	---

MAPA DE ORIENTAÇÃO FAZENDA BARONEZA RIO DO MEIO - GRACIOSA VELHA QUATRO BARRAS - PR

PERCURSO LONGO 22 Abr 22



Escala 1:7.500
Equidist. CN 5m

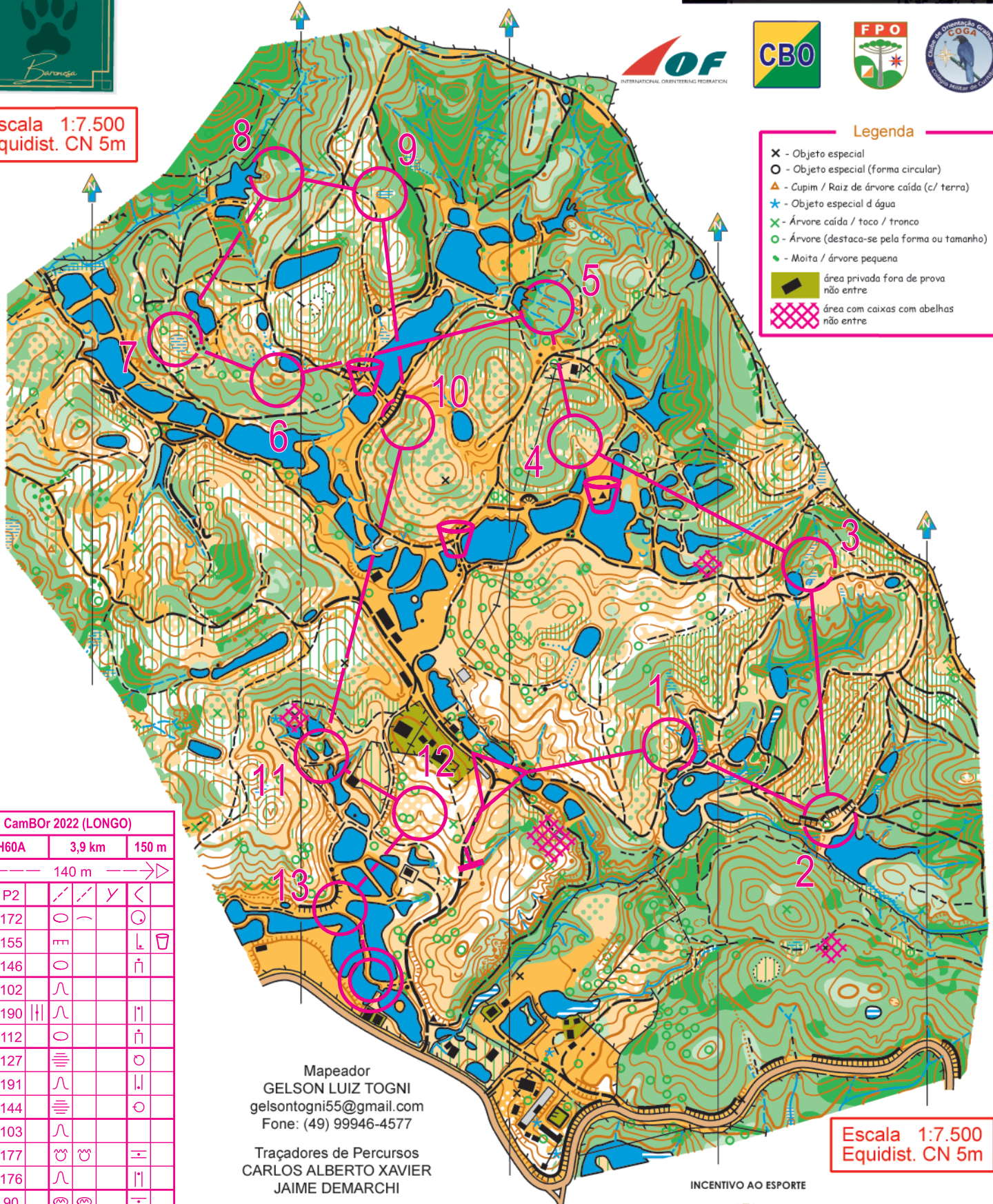
CAMPEONATO BRASILEIRO DE ORIENTAÇÃO
WRE - World Ranking Event

CamBOR 2022

Realização:

Apelo:

DE 20 a 24 DE ABRIL
CURITIBA / QUATRO BARRAS - PR



Legenda

- X - Objeto especial
- O - Objeto especial (forma circular)
- ▲ - Cupim / Raiz de árvore caída (c/ terra)
- ★ - Objeto especial d água
- ✕ - Árvore caída / toco / tronco
- - Árvore (destaca-se pela forma ou tamanho)
- - Moita / árvore pequena
- - área privada fora de prova não entre
- ▨ - área com caixas com abelhas não entre

CamBOR 2022 (LONGO)				
H60A	3,9 km	150 m		
----- 140 m ----->				
▷ P2	↙ ↘	Y	<	
1 172	○	—	○	
2 155	mm		l	☐
3 146	○		ñ	
4 102	∩			
5 190		∩		
6 112	○		ñ	
7 127	≡		○	
8 191	∩			
9 144	≡		○	
10 103	∩			
11 177	∩	∩	≡	
12 176	∩			
13 90	☉	☉	≡	

Mapeador
GELSON LUIZ TOGNI
gelsontogni55@gmail.com
Fone: (49) 99946-4577

Traçadores de Percursos
CARLOS ALBERTO XAVIER
JAIME DEMARCHI

Escala 1:7.500
Equidist. CN 5m

R	R	R
---	---	---

INCENTIVO AO ESPORTE



SECRETARIA MUNICIPAL DO ESPORTE, LAZER E JUVENTUDE



**MAPA DE ORIENTAÇÃO FAZENDA BARONEZA
RIO DO MEIO - GRACIOSA VELHA
QUATRO BARRAS - PR**

PERCURSO LONGO 22 Abr 22

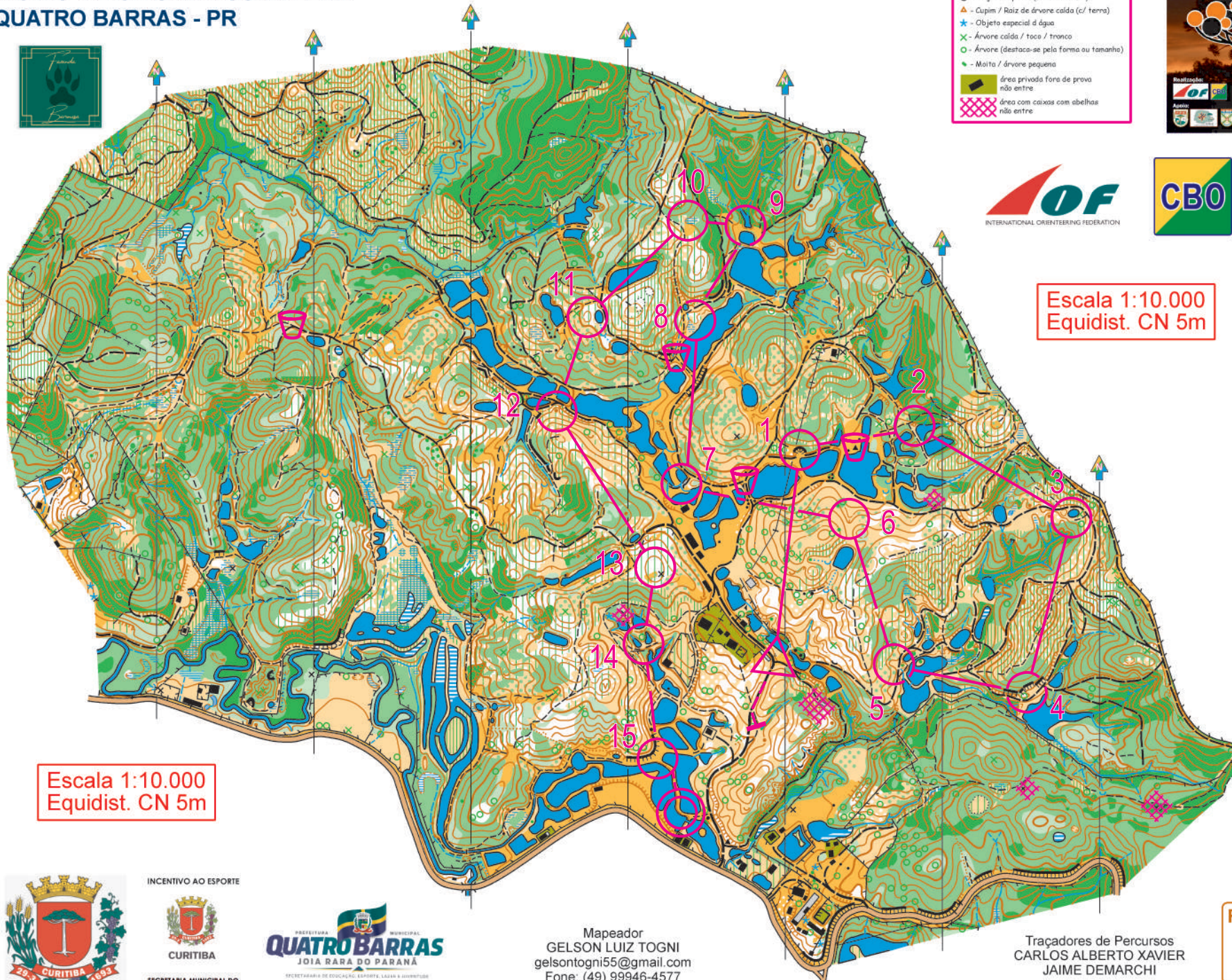


Legenda

- ✕ - Objeto especial
- - Objeto especial (forma circular)
- ▲ - Cupim / Raiz de árvore caída (c/ terra)
- ★ - Objeto especial d água
- ✕ - Árvore caída / toca / tronco
- - Árvore (destaca-se pela forma ou tamanho)
- - Moita / árvore pequena
- ▭ - área privada fora de prova não entre
- ▨ - área com caixas com abelhas não entre



**Escala 1:10.000
Equidist. CN 5m**



**Escala 1:10.000
Equidist. CN 5m**

CamBOR 2022 (LONGO)				
	H20B	4,2 km	130 m	
		140 m →▷		
▷	P2	/ /	Y	<
1	128	≡		⊥
2	131	≡		⊥
3	159	⊗		○
4	155	≡		⊥
5	124	∩		⊥
6	165	∩		⊥
7	116	≡		⊥
8	152	∩	∩	
9	156	⊗		○
10	144	≡		○
11	148	○		⊥
12	129	∩		○
13	174	○		⊥
14	177	⊗	⊗	⊥
15	90	⊗	⊗	⊥

○ --- 120 m --- ▷○



INCENTIVO AO ESPORTE



CURITIBA

SECRETARIA MUNICIPAL DO ESPORTE, LAZER E JUVENTUDE



Mapeador
GELSON LUIZ TOGNI
gelsontogni55@gmail.com
Fone: (49) 99946-4577

Traçadores de Percursos
CARLOS ALBERTO XAVIER
JAIME DEMARCHI

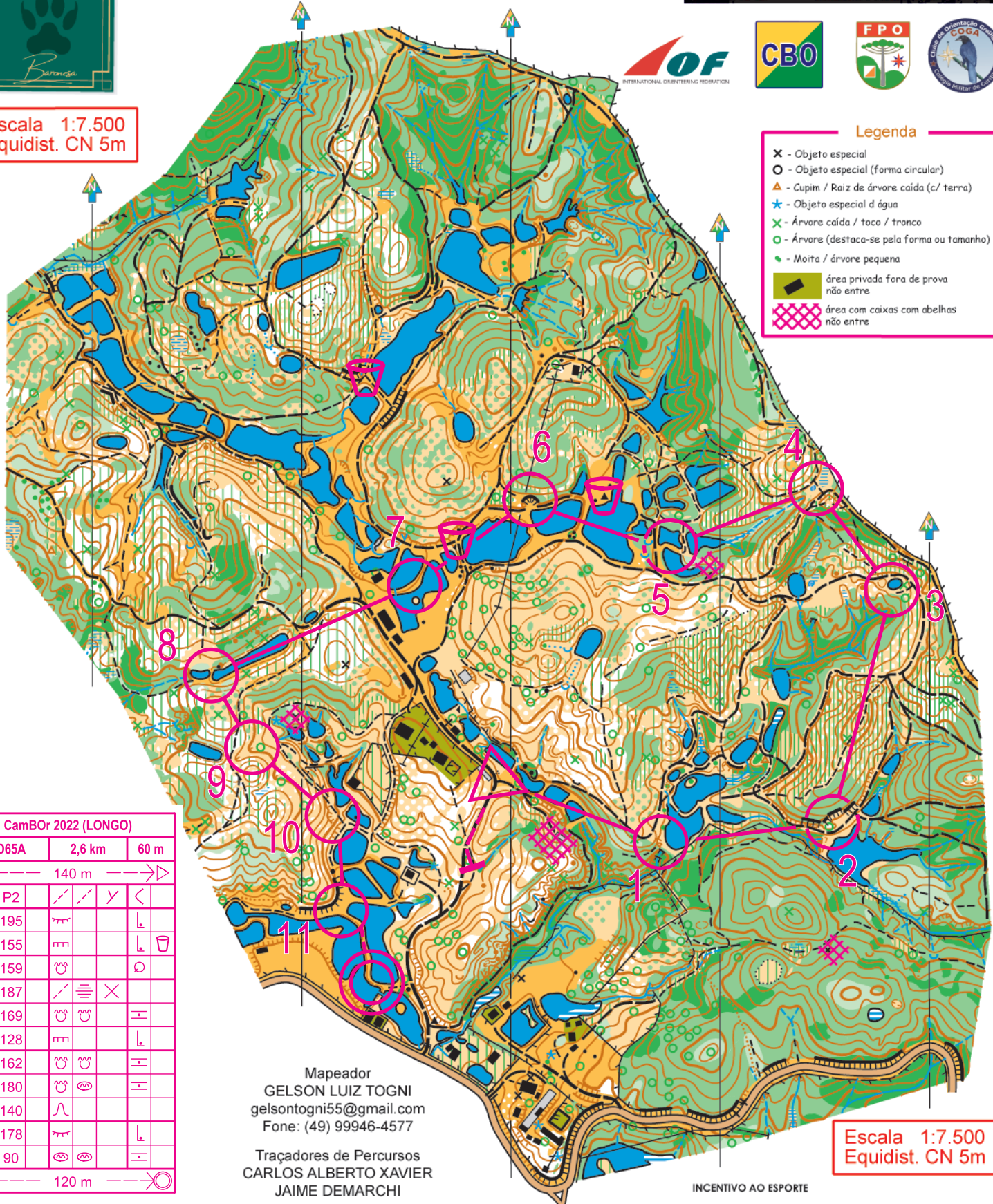
R	R	R
---	---	---

MAPA DE ORIENTAÇÃO FAZENDA BARONEZA RIO DO MEIO - GRACIOSA VELHA QUATRO BARRAS - PR

PERCURSO LONGO 22 Abr 22



Escala 1:7.500
Equidist. CN 5m



- Legenda**
- X - Objeto especial
 - O - Objeto especial (forma circular)
 - ▲ - Cupim / Raiz de árvore caída (c/ terra)
 - ★ - Objeto especial d'água
 - ✕ - Árvore caída / toco / tronco
 - - Árvore (destaca-se pela forma ou tamanho)
 - - Moita / árvore pequena
 - - área privada fora de prova não entre
 - ▨ - área com caixas com abelhas não entre

CamBOR 2022 (LONGO)				
D65A	2,6 km	60 m		
----- 140 m ----->				
▷ P2	↘ ↙	Y	<	
1 195	☞		⊥	
2 155	☞		⊥	☐
3 159	☞		○	
4 187	↘ ↙	☞	X	
5 169	☞	☞	⊥	
6 128	☞		⊥	
7 162	☞	☞	⊥	
8 180	☞	☞	⊥	
9 140	↘ ↙			
10 178	☞		⊥	
11 90	☞	☞	⊥	
○----- 120 m -----○				

Mapeador
GELSON LUIZ TOGNI
gelsontogni55@gmail.com
Fone: (49) 99946-4577

Traçadores de Percursos
CARLOS ALBERTO XAVIER
JAIME DEMARCHI

Escala 1:7.500
Equidist. CN 5m

R	R	R

INCENTIVO AO ESPORTE



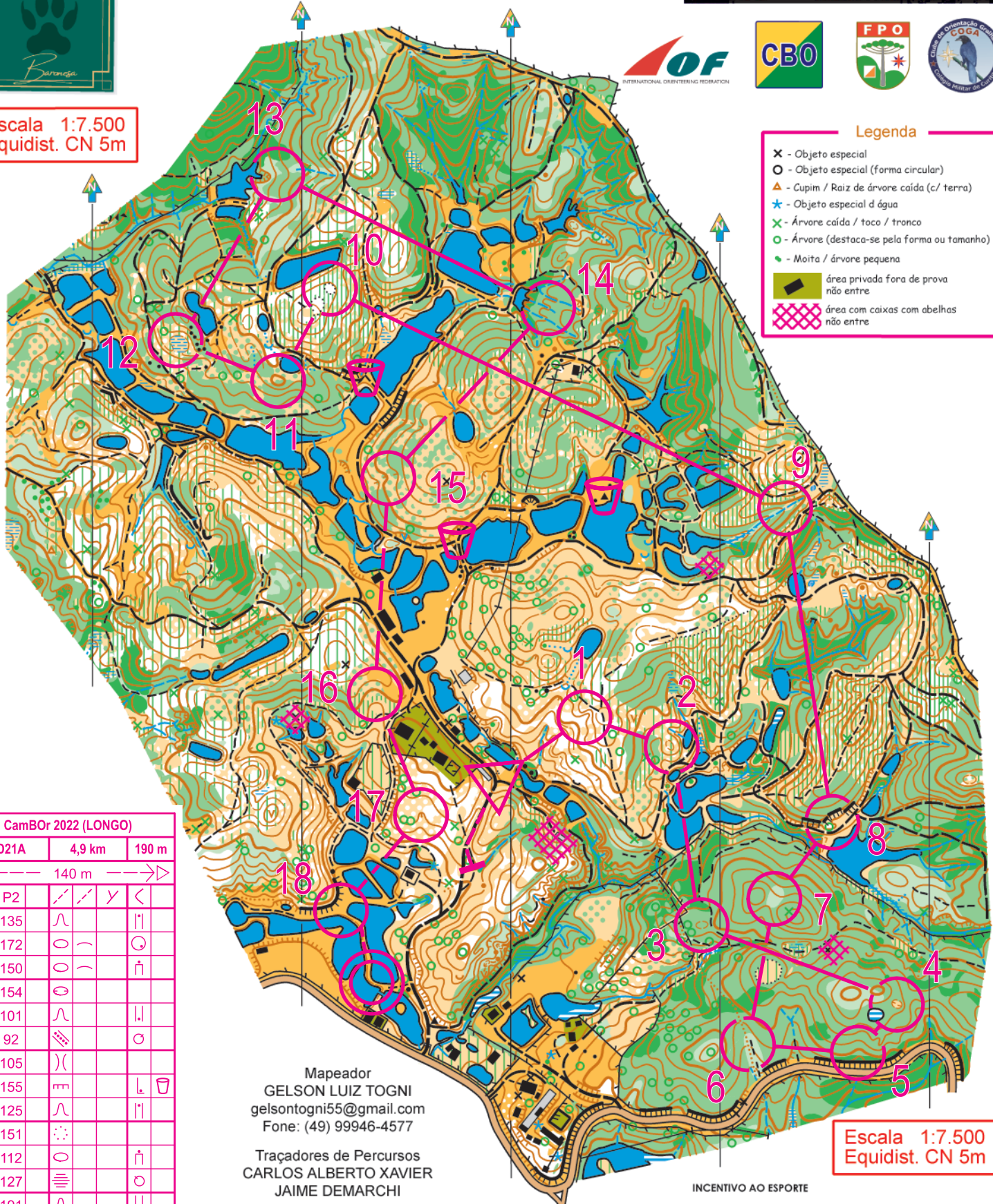
SECRETARIA MUNICIPAL DO ESPORTE, LAZER E JUVENTUDE

MAPA DE ORIENTAÇÃO FAZENDA BARONEZA RIO DO MEIO - GRACIOSA VELHA QUATRO BARRAS - PR

PERCURSO LONGO 22 Abr 22



Escala 1:7.500
Equidist. CN 5m



- Legenda**
- X - Objeto especial
 - O - Objeto especial (forma circular)
 - ▲ - Cupim / Raiz de árvore caída (c/ terra)
 - ★ - Objeto especial d água
 - X - Árvore caída / toco / tronco
 - - Árvore (destaca-se pela forma ou tamanho)
 - - Moita / árvore pequena
 - - área privada fora de prova não entre
 - ▨ - área com caixas com abelhas não entre

CamBOr 2022 (LONGO)				
D21A	4,9 km	190 m		
----- 140 m ----->				
▷ P2	↗	↘	∨	<
1 135	∩			∩
2 172	○	—		○
3 150	○	—		∩
4 154	○			
5 101	∩			∩
6 92	▨			○
7 105)	(
8 155	∩			∩
9 125	∩			∩
10 151	∩			
11 112	○			∩
12 127	∩			○
13 191	∩			∩
14 190	∩			∩
15 120	∩			
16 184	∩			
17 176	∩			∩
18 90	∩			∩

Mapeador
GELSON LUIZ TOGNI
gelsontogni55@gmail.com
Fone: (49) 99946-4577

Traçadores de Percursos
CARLOS ALBERTO XAVIER
JAIME DEMARCHI

R	R	R
---	---	---

Escala 1:7.500
Equidist. CN 5m

INCENTIVO AO ESPORTE



SECRETARIA MUNICIPAL DO ESPORTE, LAZER E JUVENTUDE

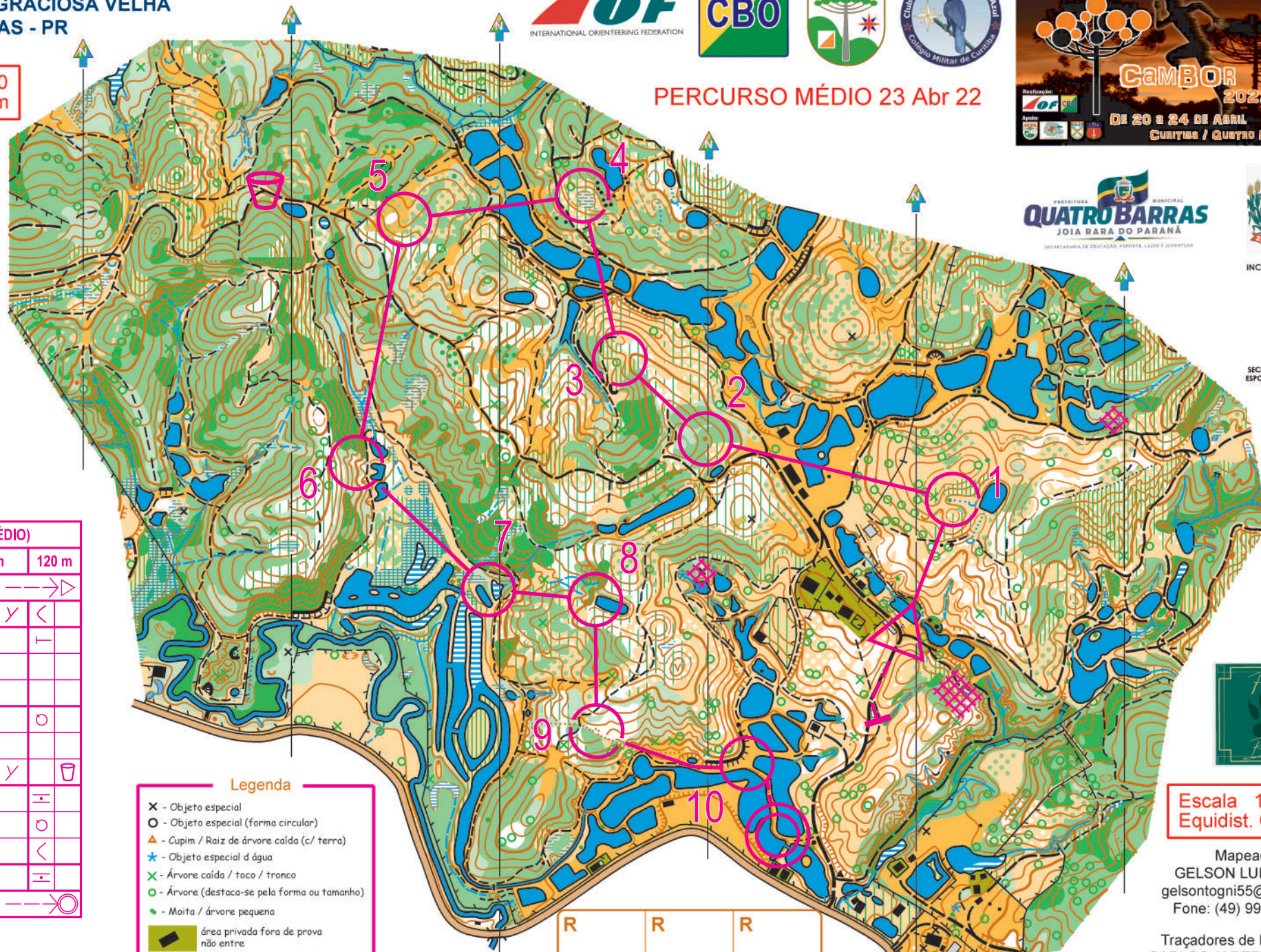


**MAPA DE ORIENTAÇÃO FAZENDA BARONEZA
RIO DO MEIO - GRACIOSA VELHA
QUATRO BARRAS - PR**

Escala 1:7.500
Equidist. CN 5m



PERCURSO MÉDIO 23 Abr 22



INCENTIVO AO ESPORTE



CURITIBA

SECRETARIA MUNICIPAL DO ESPORTE, LAZER E JUVENTUDE

CamBOR 2022 (MÉDIO)				
D40A	2,6 km	120 m		
--- 140 m --->				
▷ P2	/ /	Y	<	
1 181	⋯		⊥	
2 104	•	⊗		
3 168	∩			
4 127	≡		○	
5 158	∩			
6 106	∩ ∩	Y		☐
7 175	☺	≡	⊥	
8 119	☺		○	
9 107	⊗		<	
10 90	⊗		⊥	

- Legenda**
- X - Objeto especial
 - - Objeto especial (forma circular)
 - ▲ - Cupim / Raiz de árvore caída (c/ terra)
 - ★ - Objeto especial d água
 - ✕ - Árvore caída / toco / tronco
 - - Árvore (destaca-se pela forma ou tamanho)
 - - Moita / árvore pequena
 - - área privada fora de prova não entre
 - ⊗ - área com caixas com abelhas não entre

Escala 1:7.500
Equidist. CN 5m

Mapeador
GELSON LUIZ TOGNI
gelsontogni55@gmail.com
Fone: (49) 99946-4577

Traçadores de Percursos
CARLOS ALBERTO XAVIER
JAIME DEMARCHI



**MAPA DE ORIENTAÇÃO FAZENDA BARONEZA
RIO DO MEIO - GRACIOSA VELHA
QUATRO BARRAS - PR**

Escala 1:7.500
Equidist. CN 5m



PERCURSO LONGO 22 Abr 22



CamBOR 2022 (LONGO)

D60A	3,1 km	70 m
----- 140 m ----->		
▷ P2	/ /	Y <
1 116	FE	L
2 129	T	⊙
3 160	○	⊙
4 161	∩	
5 193) (
6 139	X	⊙
7 114	∩ ∩	
8 175	∩ ≡	⊙
9 170) (
10 183	∩ >	
11 90	∩ ∩	
○----- 120 m -----⊙		

- Legenda**
- X - Objeto especial
 - - Objeto especial (forma circular)
 - ▲ - Cupim / Raiz de árvore caída (c/ terra)
 - ★ - Objeto especial d água
 - X - Árvore caída / toco / tronco
 - - Árvore (destaca-se pela forma ou tamanho)
 - - Moita / árvore pequena
 - área privada fora de prova não entre
 - ▨ área com caixas com abelhas não entre



Escala 1:7.500
Equidist. CN 5m

Mapeador
GELSON LUIZ TOGNI
gelsontogni55@gmail.com
Fone: (49) 99946-4577

Traçadores de Percursos
CARLOS ALBERTO XAVIER
JAIME DEMARCHI

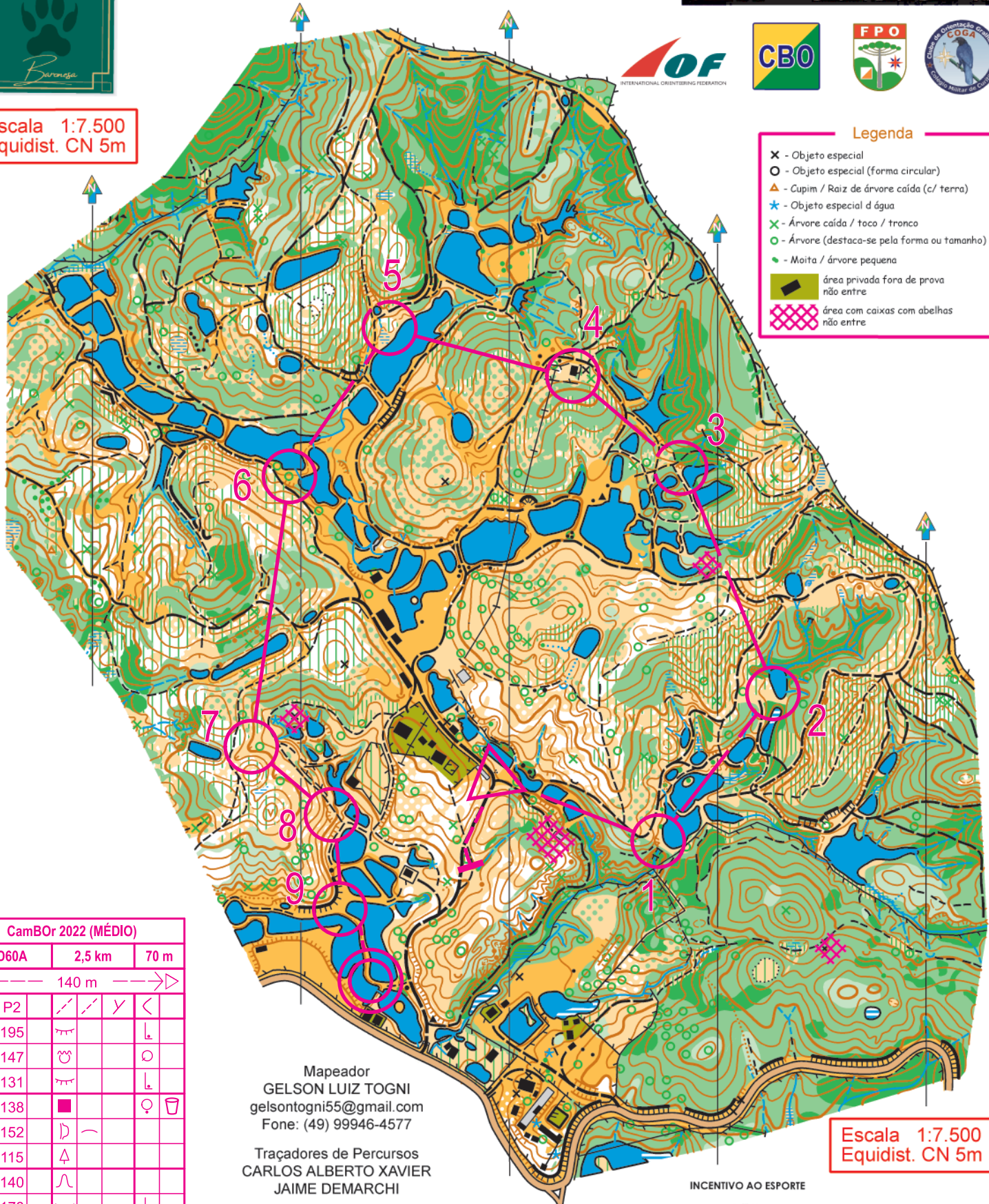


MAPA DE ORIENTAÇÃO FAZENDA BARONEZA RIO DO MEIO - GRACIOSA VELHA QUATRO BARRAS - PR

PERCURSO MÉDIO 23 Abr 22



Escala 1:7.500
Equidist. CN 5m



- Legenda**
- X - Objeto especial
 - O - Objeto especial (forma circular)
 - ▲ - Cupim / Raiz de árvore caída (c/ terra)
 - ★ - Objeto especial d água
 - X - Árvore caída / toco / tronco
 - - Árvore (destaca-se pela forma ou tamanho)
 - - Moita / árvore pequena
 - - área privada fora de prova não entre
 - ▨ - área com caixas com abelhas não entre

CamBOr 2022 (MÉDIO)				
D60A	2,5 km	70 m		
----- 140 m ----->				
> P2	/ / /	Y	<	
1 195	7		6	
2 147	3		0	
3 131	7		6	
4 138	■		♀	♂
5 152	D	-		
6 115	4			
7 140	∩			
8 178	7		6	
9 90	⊙	⊙	⊙	⊙
○----- 120 m -----○				

Mapeador
GELSON LUIZ TOGNI
gelsontogni55@gmail.com
Fone: (49) 99946-4577

Traçadores de Percursos
CARLOS ALBERTO XAVIER
JAIME DEMARCHI

R	R	R
---	---	---

Escala 1:7.500
Equidist. CN 5m

INCENTIVO AO ESPORTE



SECRETARIA MUNICIPAL DO ESPORTE, LAZER E JUVENTUDE



MAPA DE ORIENTAÇÃO DO CENTRO POLITÉCNICO UFPR CURITIBA - PR



CamBOR 2022 (SPRINT WRE)			
H21E	3,4 km	45 m	
--- 30 m --->			
1	50	+	+
2	52	■	■
3	72	+	+
4	75	■	■
5	80	■	■
6	83	+	+
7	92	■	■
8	77	+	+
9	97	+	+
10	74	+	+
11	42	+	+
12	38	+	+
13	49	+	+
14	55	■	■
15	58	+	+
16	57	+	+
17	51	+	+
18	61	+	+
19	65	+	+
20	67	+	+
21	100	+	+

○ --- 80 m --->

PERCURSO SPRINT 21.04.2022

Escala 1:4.000
Equid. CN 2,5m

Escala 1:4.000
Equid. CN 2,5m

Mapeador
GELSON LUIZ TOGNI
gelsontogni55@gmail.com
Fone: (49) 99946-4577

Traçadores de Percursos
CARLOS ALBERTO XAVIER
JAIME DEMARCHI

- Legenda**
- X - Objeto especial (forma indefinida)
 - - Monumento
 - ▲ - Cupim ou raízes de árvore caída com terra
 - ★ - Hidrante, bebedouro ou torneira
 - ✕ - Árvore caída, toco ou tronco seco em pé
 - - Árvore isolada de varios tamanhos e formas
 - - Molta ou pequeno arbusto
 - T - Poste ou torre baixa
 - - Cerca intransponível (Proibido atravessar)
 - - Muro intransponível (Proibido atravessar)
 - - Cerca transponível
 - - Construção em área privada



INCENTIVO AO ESPORTE



CURITIBA

SECRETARIA MUNICIPAL DO ESPORTE, LAZER E JUVENTUDE

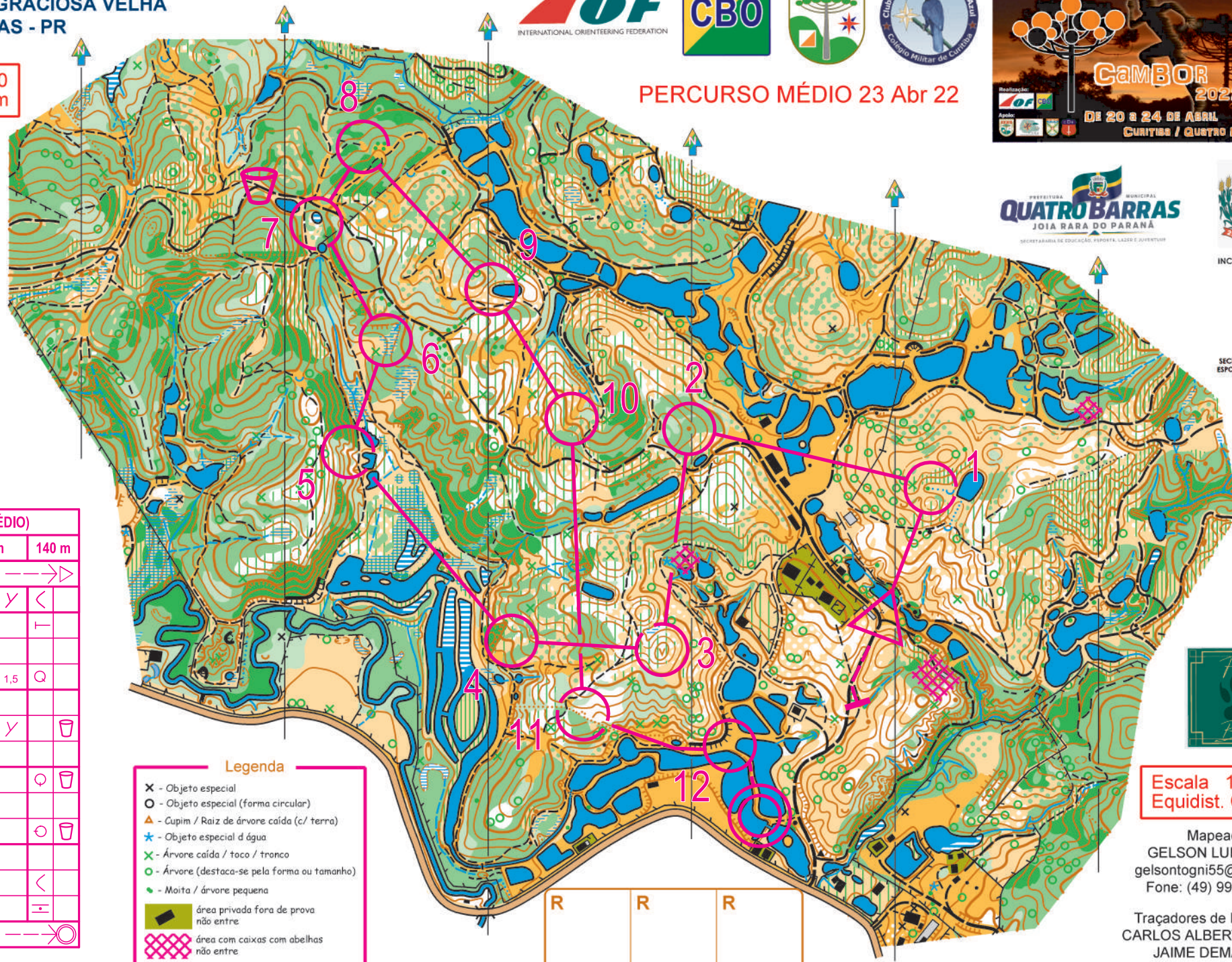
R	R	R
---	---	---

**MAPA DE ORIENTAÇÃO FAZENDA BARONEZA
RIO DO MEIO - GRACIOSA VELHA
QUATRO BARRAS - PR**

Escala 1:7.500
Equidist. CN 5m



PERCURSO MÉDIO 23 Abr 22



INCENTIVO AO ESPORTE



CURITIBA

SECRETARIA MUNICIPAL DO ESPORTE, LAZER E JUVENTUDE

CamBOR 2022 (MÉDIO)				
H55A	3,4 km	140 m		
--- 140 m --->				
▷ P2	↗ ↘	↙	<	
1 181	⋯		┌	
2 104	•	⊗		
3 110	∨	1,5	Q	
4 171	∩			
5 106	∩ ∩	∪		☐
6 118	∩			
7 164	≡		⊙	☐
8 185	⋯			
9 95	☺		⊙	☐
10 137	∩		<	
11 107	⊗		<	
12 90	⊗		┌	
○ --- 120 m --- ⊙				

- Legenda**
- ✕ - Objeto especial
 - - Objeto especial (forma circular)
 - ▲ - Cupim / Raiz de árvore caída (c/ terra)
 - ★ - Objeto especial d água
 - ✕ - Árvore caída / toco / tronco
 - - Árvore (destaca-se pela forma ou tamanho)
 - - Moita / árvore pequena
 - - área privada fora de prova não entre
 - ⊗ - área com caixas com abelhas não entre

R R R

Escala 1:7.500
Equidist. CN 5m

Mapeador
GELSON LUIZ TOGNI
gelsontogni55@gmail.com
Fone: (49) 99946-4577

Traçadores de Percursos
CARLOS ALBERTO XAVIER
JAIME DEMARCHI



**MAPA DE ORIENTAÇÃO FAZENDA BARONEZA
RIO DO MEIO - GRACIOSA VELHA
QUATRO BARRAS - PR**

PERCURSO MÉDIO 23 Abr 22

Legenda

- X - Objeto especial
- O - Objeto especial (forma circular)
- △ - Cupim / Raiz de árvore caída (c/ terra)
- ★ - Objeto especial d água
- X - Árvore caída / teco / tronco
- - Árvore (destaca-se pela forma ou tamanho)
- - Moita / árvore pequena
- (verde) - área privada fora de prova não entre
- (xadrez) - área com caixas com abelhas não entre

CAMPEONATO BRASILEIRO DE ORIENTAÇÃO
WRE - World Ranking Event

CamBOR 2022

De 20 a 24 de ABRIL
CURITIBA / QUATRO BARRAS - PR



**Escala 1:10.000
Equidist. CN 5m**



**Escala 1:10.000
Equidist. CN 5m**

CamBOR 2022 (MÉDIO)				
H40A	3,9 km	180 m		
----- 140 m ----->				
▷ P2	↗ ↘	Y	<	
1 135	∩			
2 102	∩			
3 103	∩			
4 168	∩			
5 158	∩			
6 122	∪			
7 123	▲	0,8		
8 186	∩		○	
9 161	∩			☐
10 118	∩			
11 106	∩ ∩	Y		☐
12 171	∩			
13 110	V	1,5	Q	
14 183	∩			
15 90	⊗ ⊗			⊖

○----- 120 m ----->⊗



INCENTIVO AO ESPORTE
CURITIBA
SECRETARIA MUNICIPAL DO ESPORTE, LAZER E JUVENTUDE



Mapeador
GELSON LUIZ TOGNI
gelsontogni55@gmail.com
Fone: (49) 99946-4577

Traçadores de Percursos
CARLOS ALBERTO XAVIER
JAIME DEMARCHI

R	R	R
---	---	---

MAPA DE ORIENTAÇÃO FAZENDA BARONEZA RIO DO MEIO - GRACIOSA VELHA QUATRO BARRAS - PR

PERCURSO LONGO 22 Abr 22

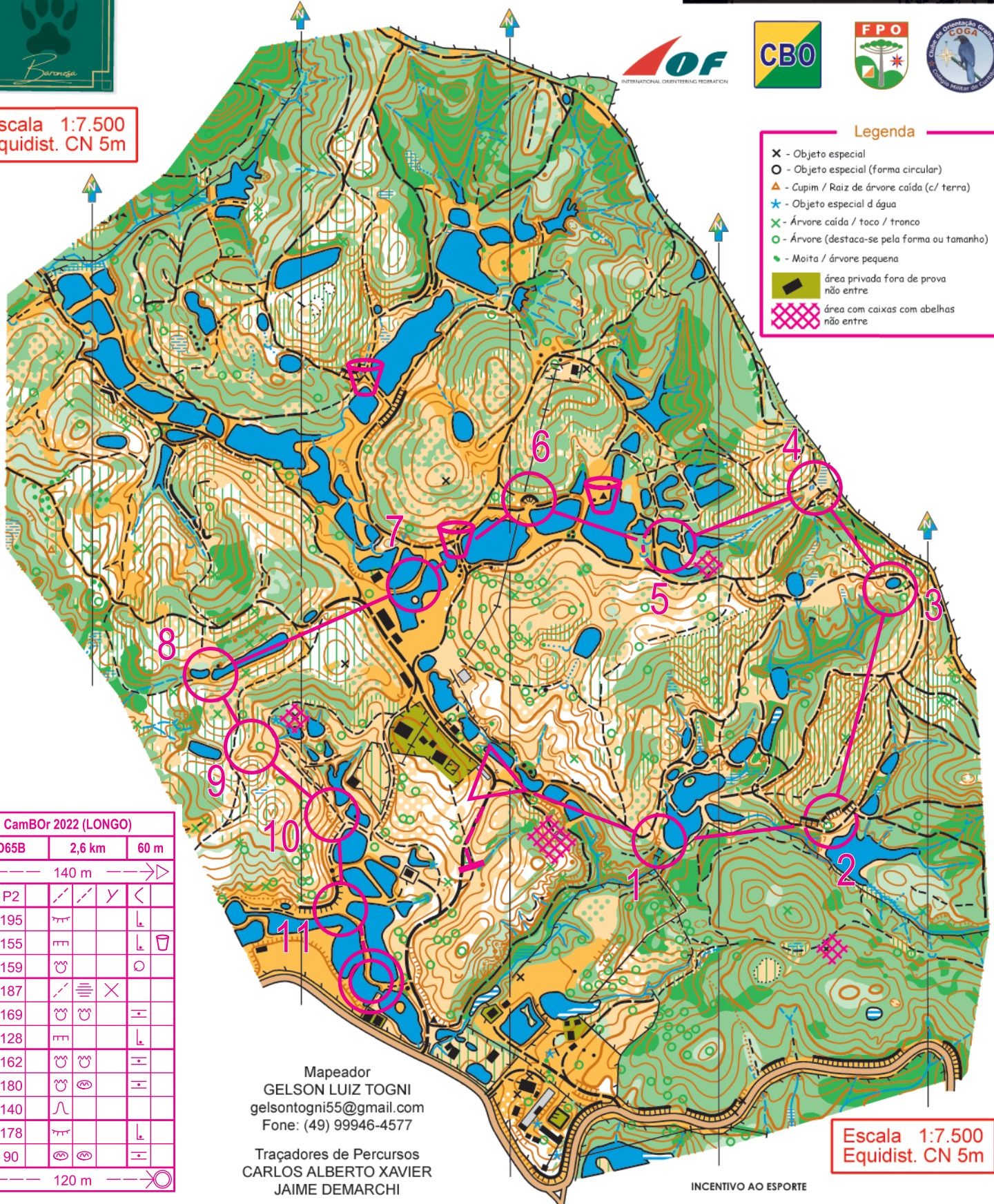


Escala 1:7.500
Equidist. CN 5m



Legenda

- X - Objeto especial
- O - Objeto especial (forma circular)
- ▲ - Cupim / Raiz de árvore caída (c/ terra)
- ★ - Objeto especial d'água
- ✕ - Árvore caída / toco / tronco
- - Árvore (destaca-se pela forma ou tamanho)
- - Moita / árvore pequena
- - área privada fora de prova não entre
- ▨ - área com caixas com abelhas não entre



CamBOR 2022 (LONGO)				
D65B	2,6 km	60 m		
----- 140 m ----->				
▷ P2	↘ ↙	Y	<	
1 195	☞		⊥	
2 155	☞		⊥	☐
3 159	☞		○	
4 187	↘ ☞	✕		
5 169	☞ ☞		⊥	
6 128	☞		⊥	
7 162	☞ ☞		⊥	
8 180	☞ ☞		⊥	
9 140	☞			
10 178	☞		⊥	
11 90	☞ ☞		⊥	
○----- 120 m -----○				

Mapeador
GELSON LUIZ TOGNI
gelsontogni55@gmail.com
Fone: (49) 99946-4577

Traçadores de Percursos
CARLOS ALBERTO XAVIER
JAIME DEMARCHI

Escala 1:7.500
Equidist. CN 5m

R	R	R

INCENTIVO AO ESPORTE



CURITIBA

SECRETARIA MUNICIPAL DO ESPORTE, LAZER E JUVENTUDE



MAPA DE ORIENTAÇÃO CENTRO POLITÉCNICO UFPR CURITIBA - PR



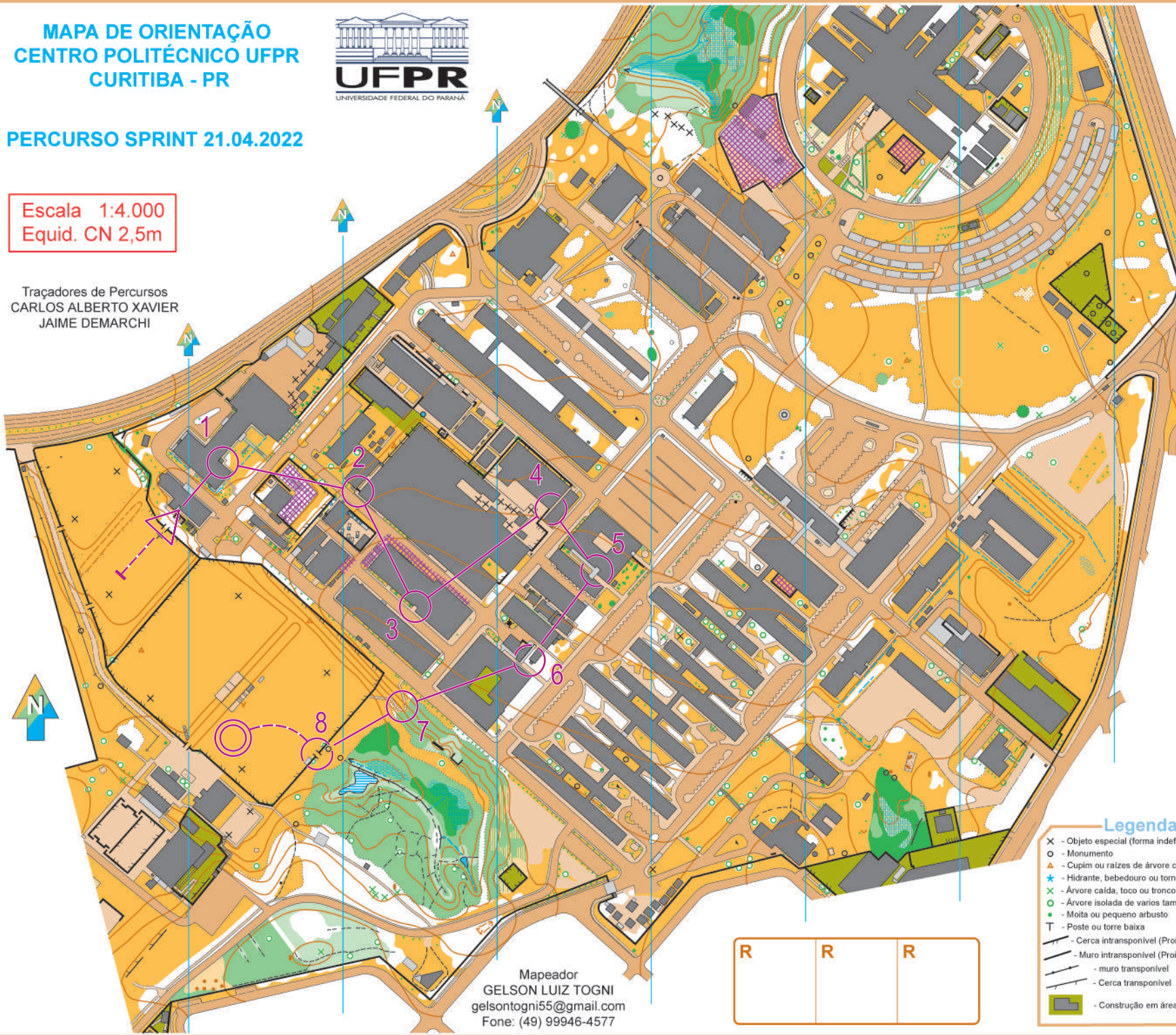
PERCURSO SPRINT 21.04.2022

Escala 1:4.000
Equid. CN 2,5m

Traçadores de Percursos
CARLOS ALBERTO XAVIER
JAIME DEMARCHI



Escala 1:4.000
Equid. CN 2,5m



Mapeador
GELSON LUIZ TOGNI
gelsontogni55@gmail.com
Fone: (49) 99946-4577



- Legenda**
- X - Objeto especial (forma indefinida)
 - - Monumento
 - ▲ - Cupim ou raízes de árvore caída com terra
 - ★ - Hidrante, bebedouro ou torneira
 - ✕ - Árvore caída, toco ou tronco seco em pé
 - - Árvore isolada de varios tamanhos e formas
 - - Moita ou pequeno arbusto
 - T - Poste ou torre baixa
 - (with diagonal line) - Cerca intransponível (Proibido atravessar)
 - (with horizontal line) - Muro intransponível (Proibido atravessar)
 - (with vertical line) - muro transponível
 - (with diagonal line) - Cerca transponível
 - - Construção em área privada

CamBOR 2022 (SPRINT)				
	D65A	1,0 km	20 m	
		50 m	→	▷
		+		
1	31	■		<
2	50	⌘		⌘
3	33	■		○
4	52	■ ■		≡
5	53	▯		>
6	56	■		○
7	43	⌘		<
8	100	+		
		80 m	→	○

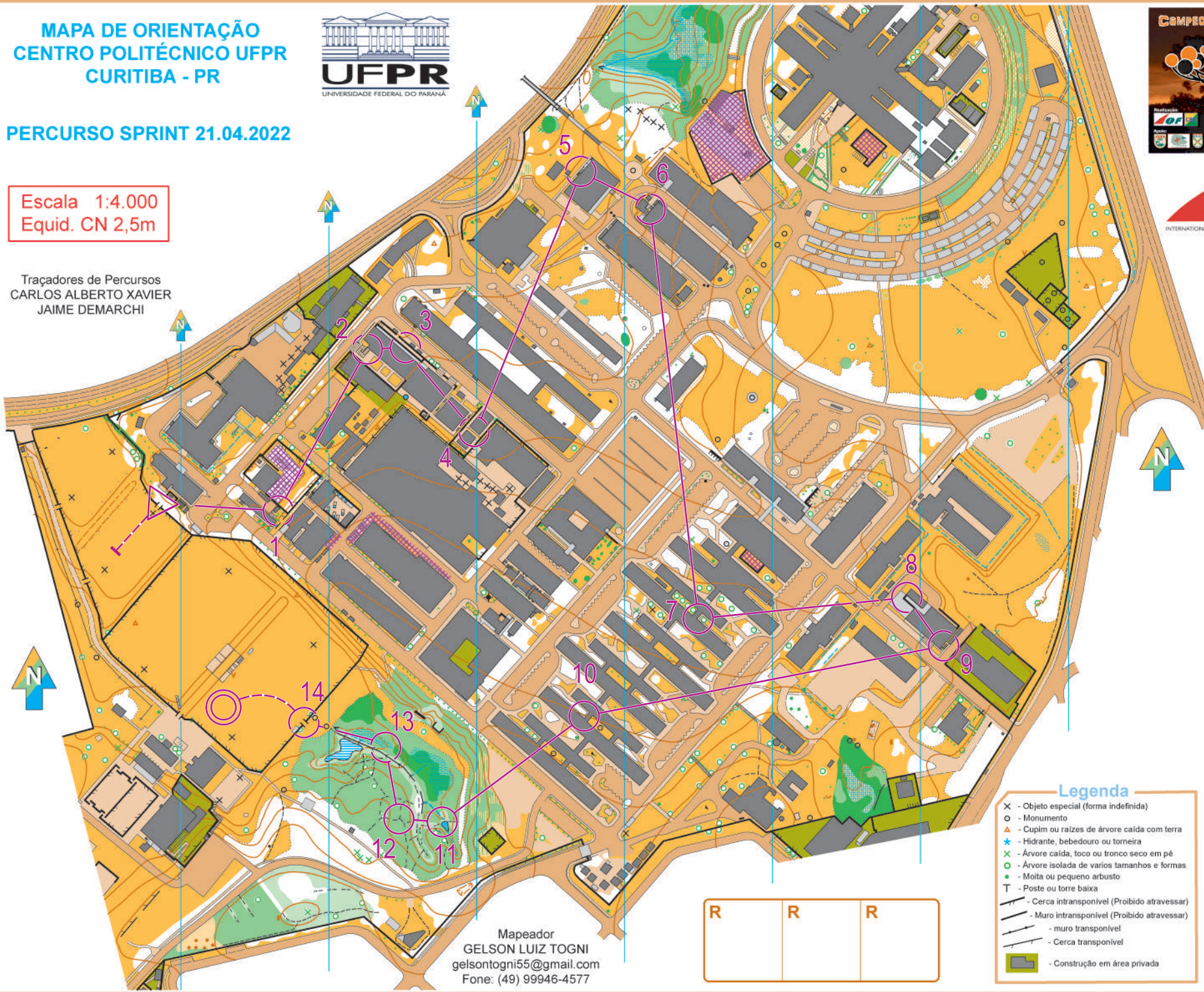
MAPA DE ORIENTAÇÃO CENTRO POLITÉCNICO UFPR CURITIBA - PR



PERCURSO SPRINT 21.04.2022

Escala 1:4.000
Equid. CN 2,5m

Traçadores de Percursos
CARLOS ALBERTO XAVIER
JAIME DEMARCHI



Escala 1:4.000
Equid. CN 2,5m



CamBOR 2022 (SPRINT)				
	H21A	2,6 km	40 m	
		50 m	→	
		+		
1	37	■		Q
2	40	⌘		⌘
3	42	⌘	■	⌘
4	49	↗	■	⊙
5	73	⌘		⌘
6	72	⌘		⌘
7	101	■		<
8	85	⌘		<
9	87	■	■	⌘
10	88	■		∇
11	61	⌘		⊙
12	57	⌘	⌘	∇
13	84	⌘		
14	100	+		

Legenda

- X - Objeto especial (forma indefinida)
- - Monumento
- △ - Cupim ou raízes de árvore caída com terra
- ★ - Hidrante, bebedouro ou torneira
- × - Árvore caída, toco ou tronco seco em pé
- - Árvore isolada de varios tamanhos e formas
- - Moita ou pequeno arbusto
- T - Poste ou torre baixa
- |— - Cerca intransponível (Proibido atravessar)
- /— - Muro intransponível (Proibido atravessar)
- /— - muro transponível
- /— - Cerca transponível
- - Construção em área privada



Mapeador
GELSON LUIZ TOGNI
gelsontogni55@gmail.com
Fone: (49) 99946-4577

MAPA DE ORIENTAÇÃO
CENTRO POLITÉCNICO UFPR
CURITIBA - PR



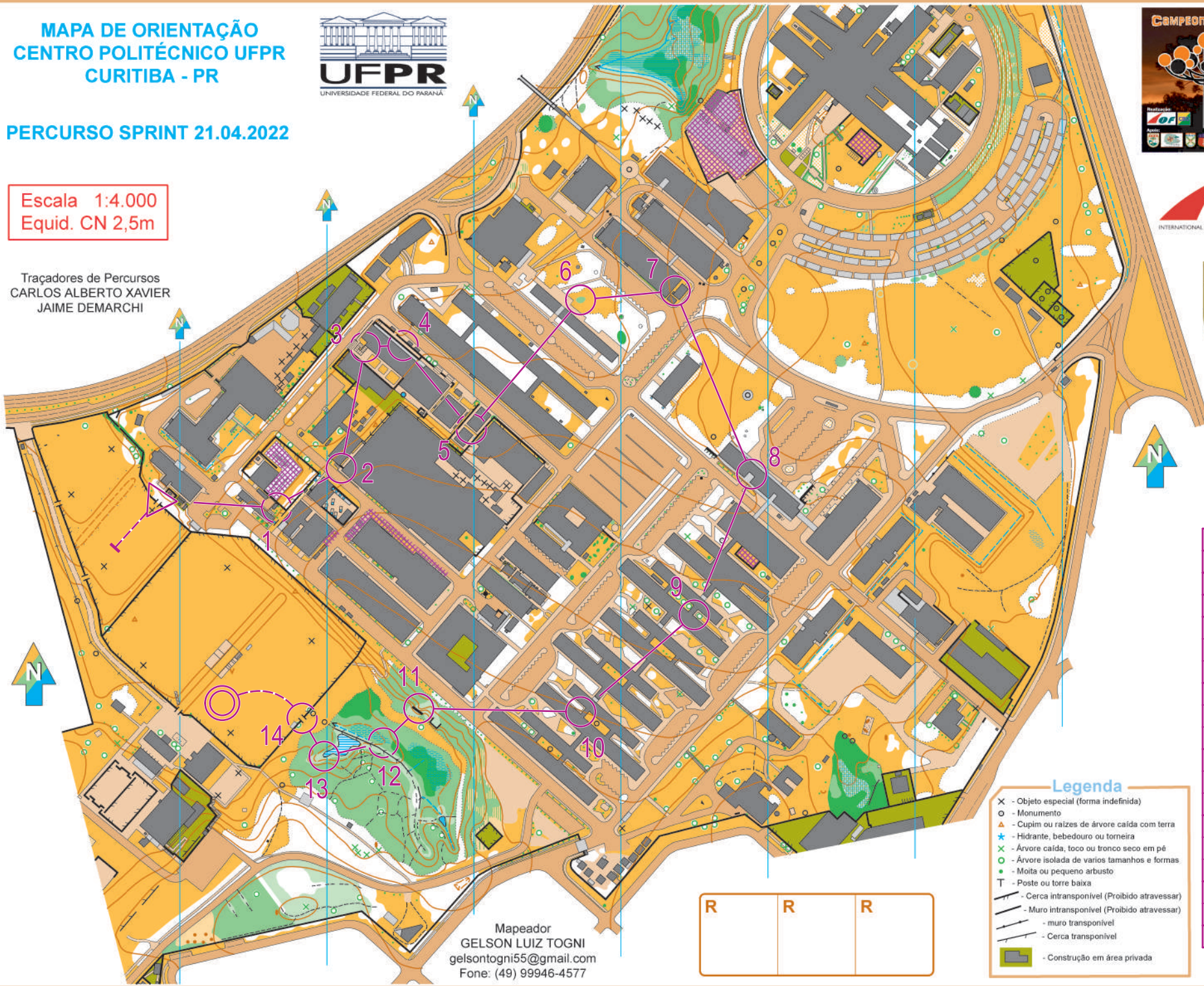
PERCURSO SPRINT 21.04.2022

Escala 1:4.000
Equid. CN 2,5m

Traçadores de Percursos
CARLOS ALBERTO XAVIER
JAIME DEMARCHI



Escala 1:4.000
Equid. CN 2,5m



Mapeador
GELSON LUIZ TOGNI
gelsontogni55@gmail.com
Fone: (49) 99946-4577



- Legenda**
- X - Objeto especial (forma indefinida)
 - - Monumento
 - △ - Cupim ou raízes de árvore caída com terra
 - ★ - Hidrante, bebedouro ou torneira
 - × - Árvore caída, toco ou tronco seco em pé
 - - Árvore isolada de varios tamanhos e formas
 - - Moita ou pequeno arbusto
 - T - Poste ou torre baixa
 - - Cerca intransponível (Proibido atravessar)
 - - Muro intransponível (Proibido atravessar)
 - - muro transponível
 - - Cerca transponível
 - - Construção em área privada

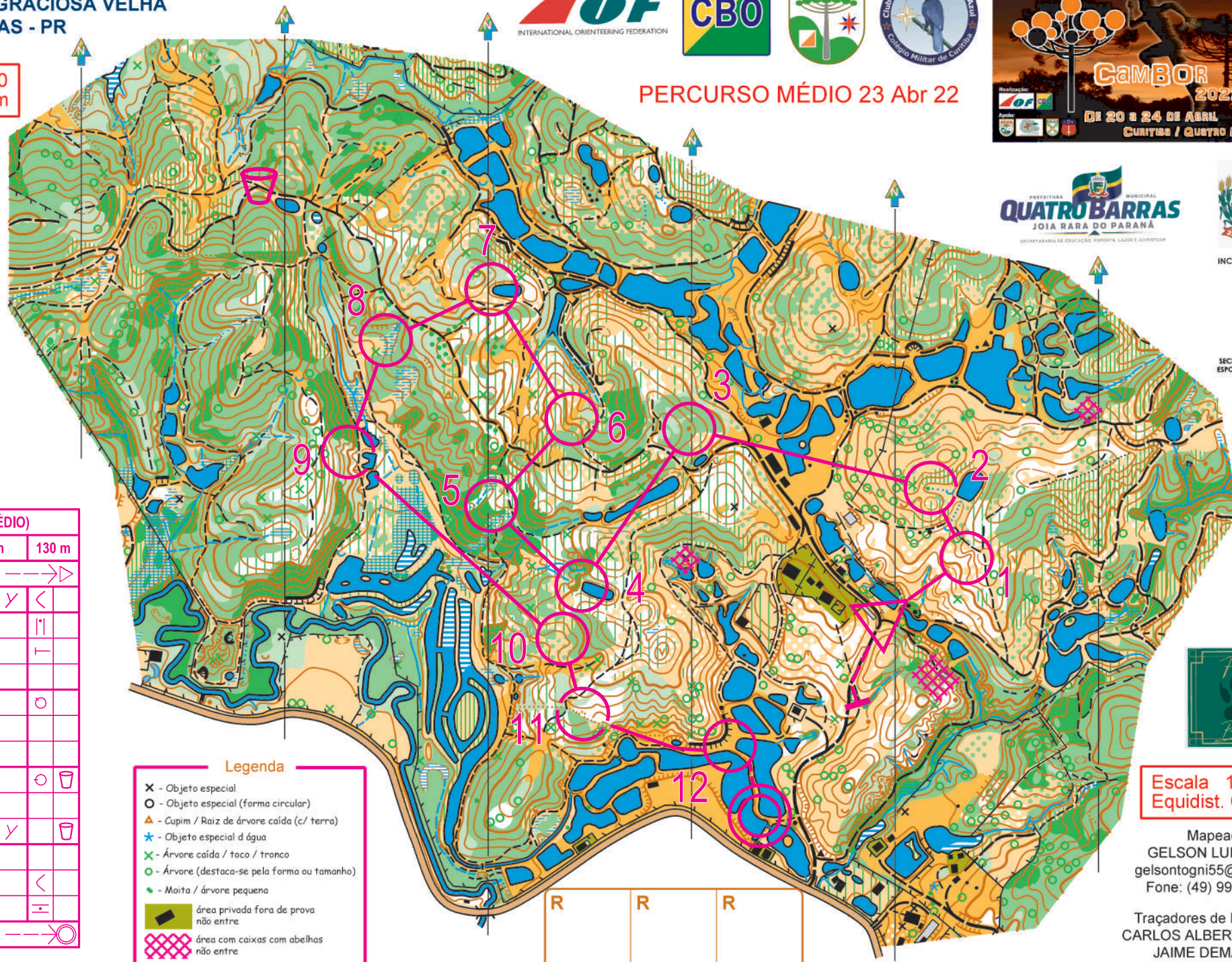
CamBOR 2022 (SPRINT)				
	D35A	1,8 km	30 m	
		50 m	→	
		+		
1	37	■		○
2	50	⌘		⌘
3	40	⌘		⌘
4	42	⌘	■	⌘
5	49	↗	■	○
6	46	⌘		○
7	96	■	■	⌘
8	48	⌘		⌘
9	101	■		⌘
10	88	■		⌘
11	59	⌘		⌘
12	84	⌘		○
13	67	⌘		○
14	100	+		○
		80 m	→	

**MAPA DE ORIENTAÇÃO FAZENDA BARONEZA
RIO DO MEIO - GRACIOSA VELHA
QUATRO BARRAS - PR**

Escala 1:7.500
Equidist. CN 5m



PERCURSO MÉDIO 23 Abr 22



INCENTIVO AO ESPORTE



CURITIBA

SECRETARIA MUNICIPAL DO ESPORTE, LAZER E JUVENTUDE

CamBOR 2022 (MÉDIO)				
H60A	2,8 km	130 m		
----- 140 m ----->				
▷ P2	↗	↘	∩	<
1 135	∩			∩
2 181	∩			∩
3 104	•	⊗		
4 119	∩			∩
5 179	∩			
6 137	∩			
7 95	∩			∩
8 118	∩			
9 106	∩	∩	∩	∩
10 173	∩			
11 107	∩			<
12 90	∩	∩		∩
○----- 120 m -----○				

- Legenda**
- X - Objeto especial
 - - Objeto especial (forma circular)
 - ▲ - Cupim / Raiz de árvore caída (c/ terra)
 - ★ - Objeto especial d água
 - ✕ - Árvore caída / toco / tronco
 - - Árvore (destaca-se pela forma ou tamanho)
 - - Moita / árvore pequena
 - - área privada fora de prova não entre
 - ⊗ - área com caixas com abelhas não entre

R R R

Escala 1:7.500
Equidist. CN 5m

Mapeador
GELSON LUIZ TOGNI
gelsontogni55@gmail.com
Fone: (49) 99946-4577

Traçadores de Percursos
CARLOS ALBERTO XAVIER
JAIME DEMARCHI





MAPA DE ORIENTAÇÃO DO CENTRO POLITÉCNICO UFPR CURITIBA - PR



CamBOR 2022 (SPRINT WRE)				
D21E	2,8 km	35 m		
--- 30 m --->				
1	34	■	■	≡
2	49	↗	■	○
3	42	↗	■	≡
4	72	↗	■	↳
5	74	⊗	↗	
6	82	■		<
7	79	■		>
8	80	■		∨
9	81	⊗	⊗	≡
10	69	≡		∩
11	52	■	■	≡
12	55	■	■	≡
13	58	↗		>
14	84	∩		
15	91	∩		○
16	67	≡		○
17	100	≡		

○ --- 80 m ---○

PERCURSO SPRINT 21.04.2022

Escala 1:4.000
Equid. CN 2,5m

Escala 1:4.000
Equid. CN 2,5m

Mapeador
GELSON LUIZ TOGNI
gelsontogni55@gmail.com
Fone: (49) 99946-4577

Traçadores de Percursos
CARLOS ALBERTO XAVIER
JAIME DEMARCHI

- Legenda**
- X - Objeto especial (forma indefinida)
 - - Monumento
 - ▲ - Cupim ou raízes de árvore caída com terra
 - ★ - Hidrante, bebedouro ou torneira
 - ✕ - Árvore caída, toco ou tronco seco em pé
 - - Árvore isolada de varios tamanhos e formas
 - - Molta ou pequeno arbusto
 - T - Poste ou torre baixa
 - - Cerca intransponível (Proibido atravessar)
 - - Muro intransponível (Proibido atravessar)
 - - Cerca transponível
 - - Construção em área privada



INCENTIVO AO ESPORTE
CURITIBA
SECRETARIA MUNICIPAL DO ESPORTE, LAZER E JUVENTUDE

R	R	R
---	---	---

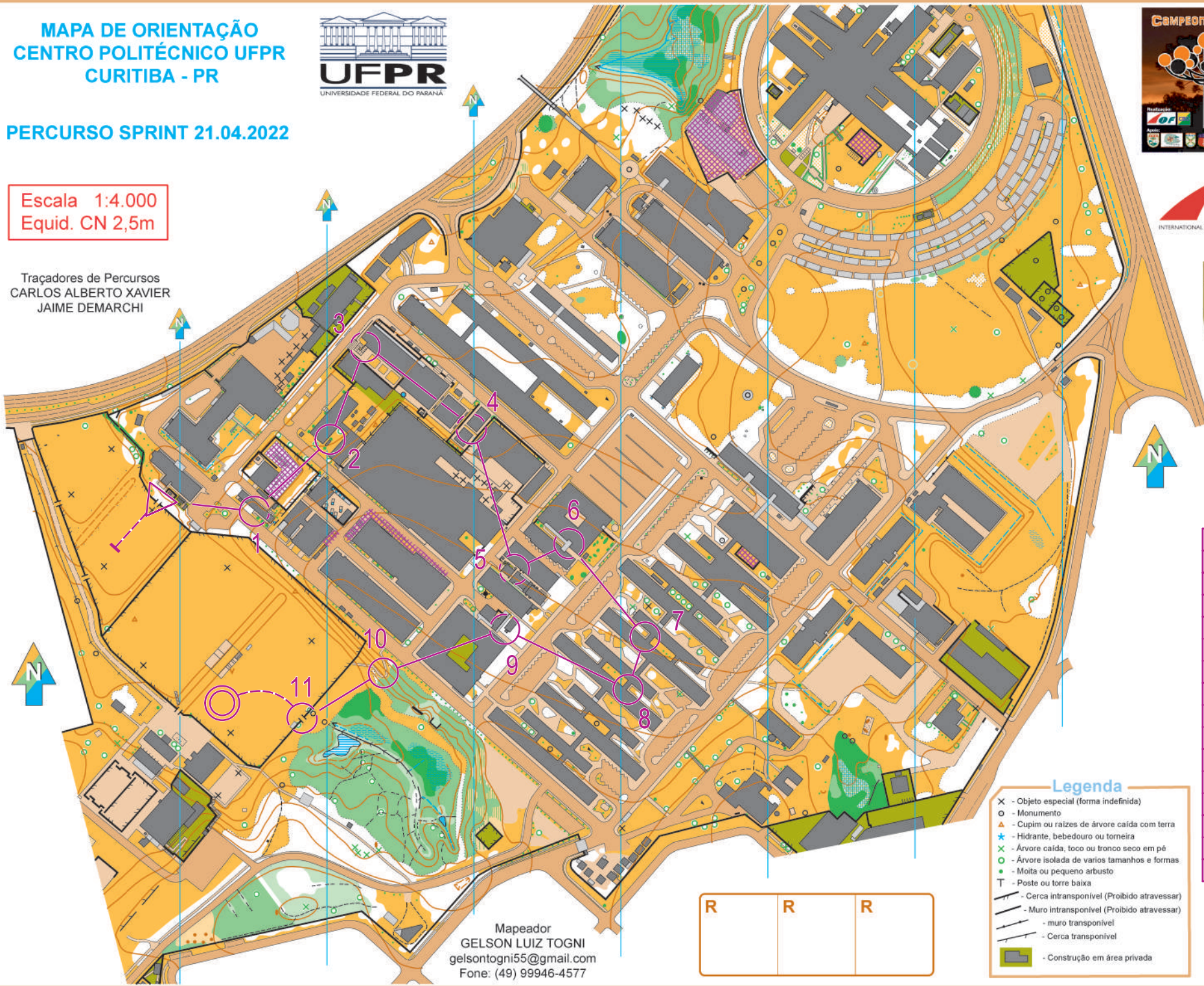
MAPA DE ORIENTAÇÃO
CENTRO POLITÉCNICO UFPR
CURITIBA - PR



PERCURSO SPRINT 21.04.2022

Escala 1:4.000
Equid. CN 2,5m

Traçadores de Percursos
CARLOS ALBERTO XAVIER
JAIME DEMARCHI



Mapeador
GELSON LUIZ TOGNI
gelsontogni55@gmail.com
Fone: (49) 99946-4577



Escala 1:4.000
Equid. CN 2,5m



CamBOR 2022 (SPRINT)				
	D16A	1,5 km	25 m	
		50 m	→	
		+		
1	64	⌘		⌘
2	32	■		♂
3	40	⌘		⌘
4	49	↗		⊙
5	55	■	■	≡
6	53	⌘		∧
7	62	■		∨
8	47	■		<
9	56	■		⊙
10	43	↘		<
11	100	+		
		80 m	→	

Legenda

- X - Objeto especial (forma indefinida)
- - Monumento
- △ - Cupim ou raízes de árvore caída com terra
- ★ - Hidrante, bebedouro ou torneira
- × - Árvore caída, toco ou tronco seco em pé
- - Árvore isolada de varios tamanhos e formas
- - Moita ou pequeno arbusto
- T - Poste ou torre baixa
- |— - Cerca intransponível (Proibido atravessar)
- |— - Muro intransponível (Proibido atravessar)
- |— - muro transponível
- |— - Cerca transponível
- - Construção em área privada

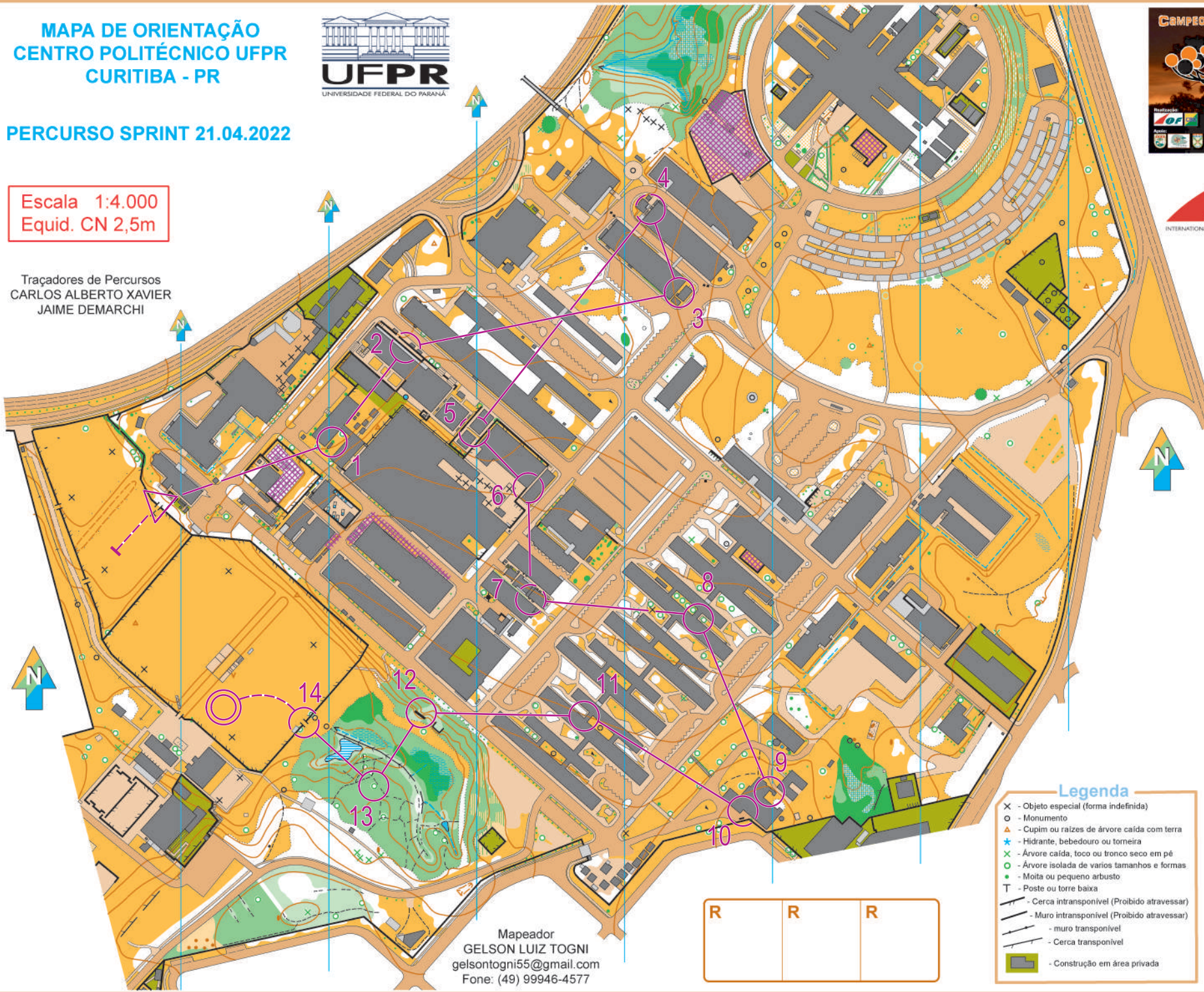
MAPA DE ORIENTAÇÃO CENTRO POLITÉCNICO UFPR CURITIBA - PR



PERCURSO SPRINT 21.04.2022

Escala 1:4.000
Equid. CN 2,5m

Traçadores de Percursos
CARLOS ALBERTO XAVIER
JAIME DEMARCHI



Escala 1:4.000
Equid. CN 2,5m



CamBOR 2022 (SPRINT)				
	D20E	2,3 km	40 m	
		50 m	→	
1	32	■	♂	
2	42	↗	≡	
3	96	■	≡	
4	72	↖	⊥	
5	49	↗	⊙	
6	52	■	≡	
7	54	■	⊙	
8	101	■	<	
9	90	■	^	
10	71	■	^	
11	88	■	∇	
12	59	↗	⊥	
13	91	△	⊙	
14	100	±	⊙	

- Legenda**
- X - Objeto especial (forma indefinida)
 - - Monumento
 - △ - Cupim ou raízes de árvore caída com terra
 - ★ - Hidrante, bebedouro ou torneira
 - × - Árvore caída, toco ou tronco seco em pé
 - - Árvore isolada de varios tamanhos e formas
 - - Moita ou pequeno arbusto
 - T - Poste ou torre baixa
 - - Cerca intransponível (Proibido atravessar)
 - - Muro intransponível (Proibido atravessar)
 - - muro transponível
 - - Cerca transponível
 - - Construção em área privada

R R R

Mapeador
GELSON LUIZ TOGNI
gelsontogni55@gmail.com
Fone: (49) 99946-4577

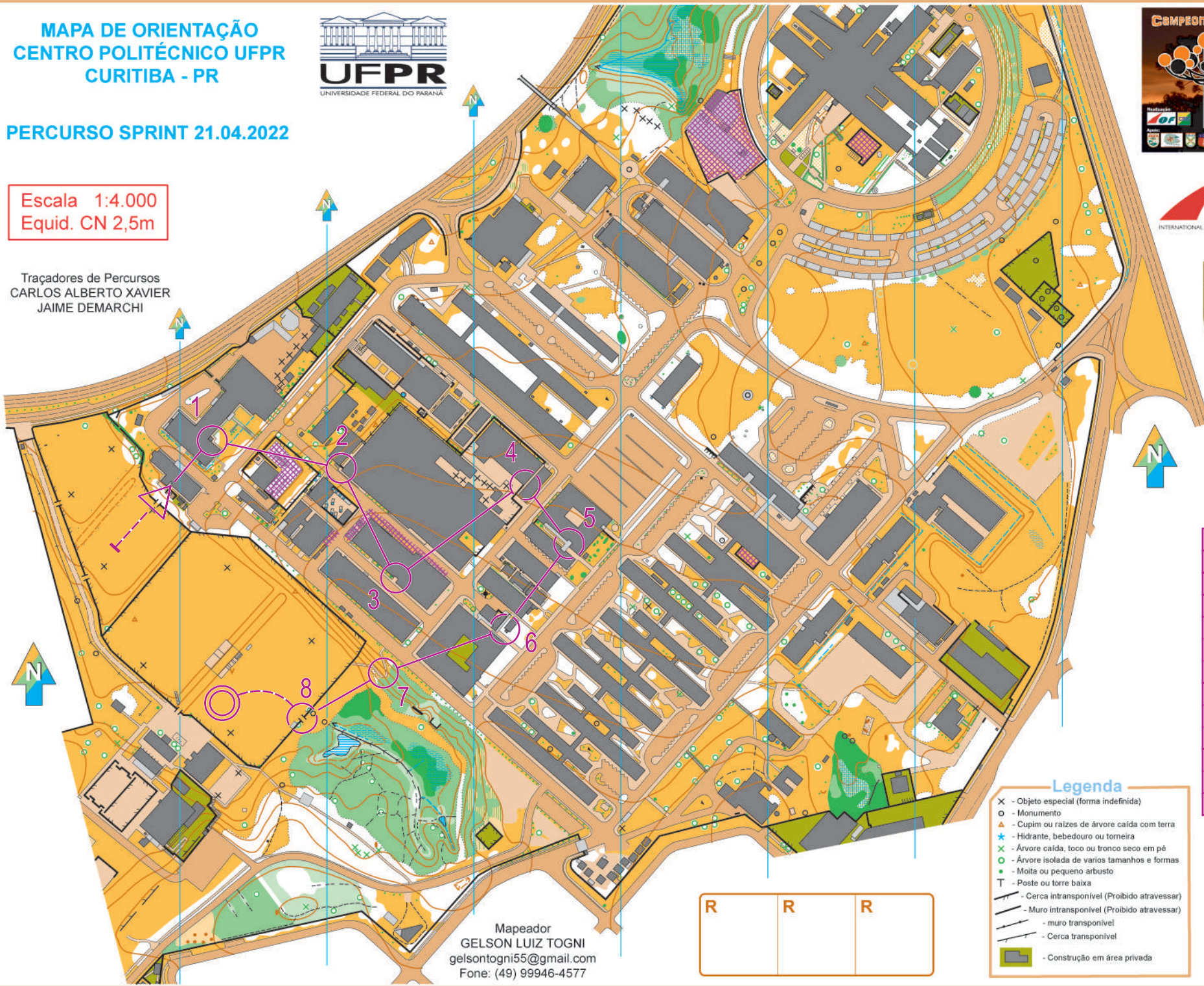
MAPA DE ORIENTAÇÃO
CENTRO POLITÉCNICO UFPR
CURITIBA - PR



PERCURSO SPRINT 21.04.2022

Escala 1:4.000
Equid. CN 2,5m

Traçadores de Percursos
CARLOS ALBERTO XAVIER
JAIME DEMARCHI



Mapeador
GELSON LUIZ TOGNI
gelsontogni55@gmail.com
Fone: (49) 99946-4577



Escala 1:4.000
Equid. CN 2,5m



CamBOR 2022 (SPRINT)				
	H80A	1,0 km	20 m	
		50 m	→	▷
		+		
1	31	■		<
2	50	⌘		⌘
3	33	■		○
4	52	■ ■		≡
5	53	▯		>
6	56	■		○
7	43	⌘		<
8	100	+		
		80 m	→	○

Legenda

- X - Objeto especial (forma indefinida)
- - Monumento
- △ - Cupim ou raízes de árvore caída com terra
- ★ - Hidrante, bebedouro ou torneira
- × - Árvore caída, toco ou tronco seco em pé
- - Árvore isolada de varios tamanhos e formas
- - Moita ou pequeno arbusto
- T - Poste ou torre baixa
- (with diagonal line) - Cerca intransponível (Proibido atravessar)
- (with horizontal line) - Muro intransponível (Proibido atravessar)
- (with vertical line) - muro transponível
- (with diagonal line) - Cerca transponível
- - Construção em área privada

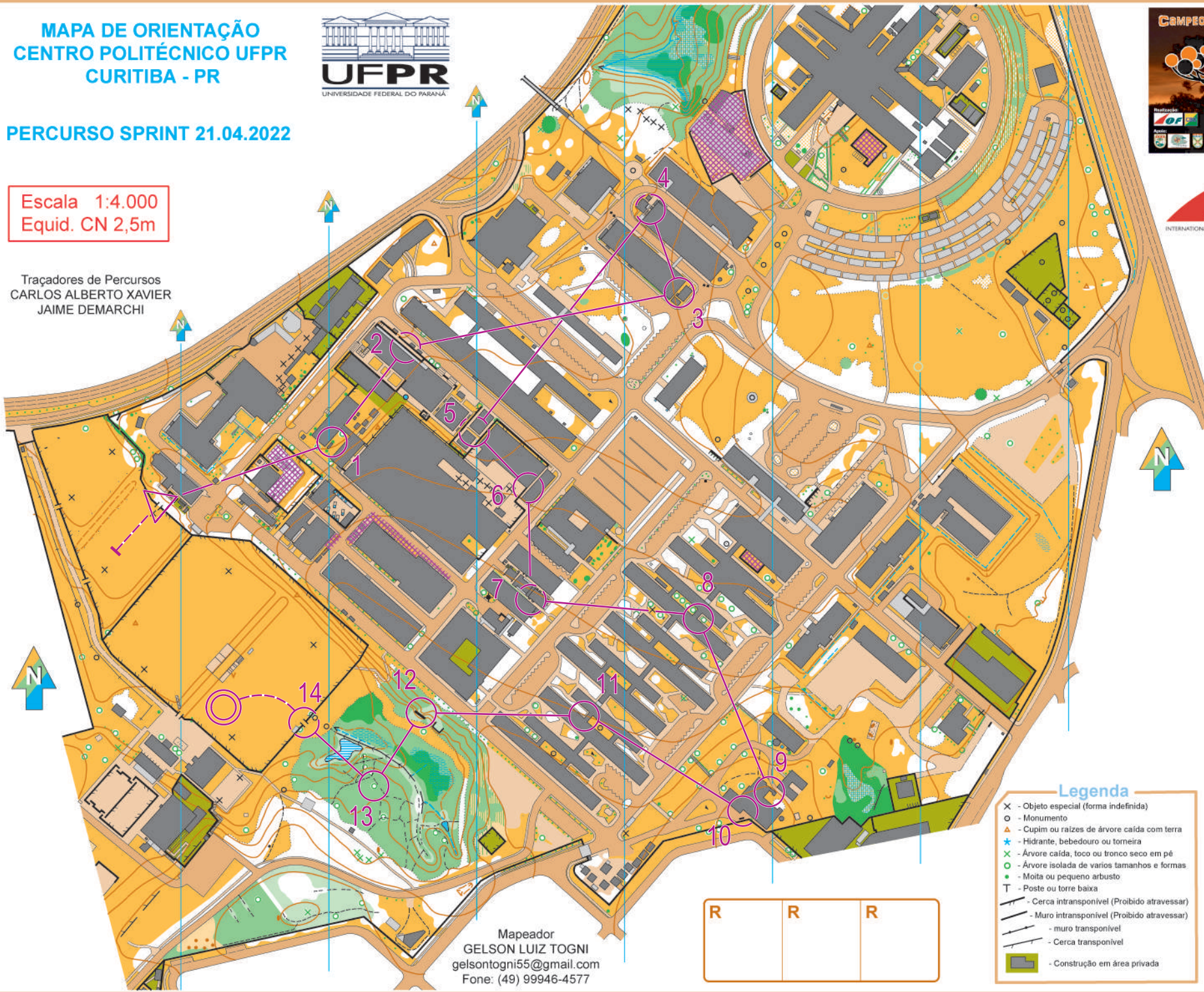
MAPA DE ORIENTAÇÃO CENTRO POLITÉCNICO UFPR CURITIBA - PR



PERCURSO SPRINT 21.04.2022

Escala 1:4.000
Equid. CN 2,5m

Traçadores de Percursos
CARLOS ALBERTO XAVIER
JAIME DEMARCHI



Escala 1:4.000
Equid. CN 2,5m



CamBOR 2022 (SPRINT)				
	H50A	2,3 km	40 m	
		50 m	→	▷
▷		+		
1	32	■		♂
2	42	↗	■	≡
3	96	■	■	≡
4	72	↖		⊥
5	49	↗	■	⊙
6	52	■	■	≡
7	54	■		⊙
8	101	■		<
9	90	■		^
10	71	■		^
11	88	■		∇
12	59	↗		∩
13	91	△		⊙
14	100	+		⊙
		80 m	→	⊙

Legenda

- X - Objeto especial (forma indefinida)
- - Monumento
- △ - Cupim ou raízes de árvore caída com terra
- ★ - Hidrante, bebedouro ou torneira
- × - Árvore caída, toco ou tronco seco em pé
- - Árvore isolada de varios tamanhos e formas
- - Moita ou pequeno arbusto
- T - Poste ou torre baixa
- |— - Cerca intransponível (Proibido atravessar)
- |— - Muro intransponível (Proibido atravessar)
- |— - muro transponível
- |— - Cerca transponível
- - Construção em área privada

R R R

Mapeador
GELSON LUIZ TOGNI
gelsontogni55@gmail.com
Fone: (49) 99946-4577