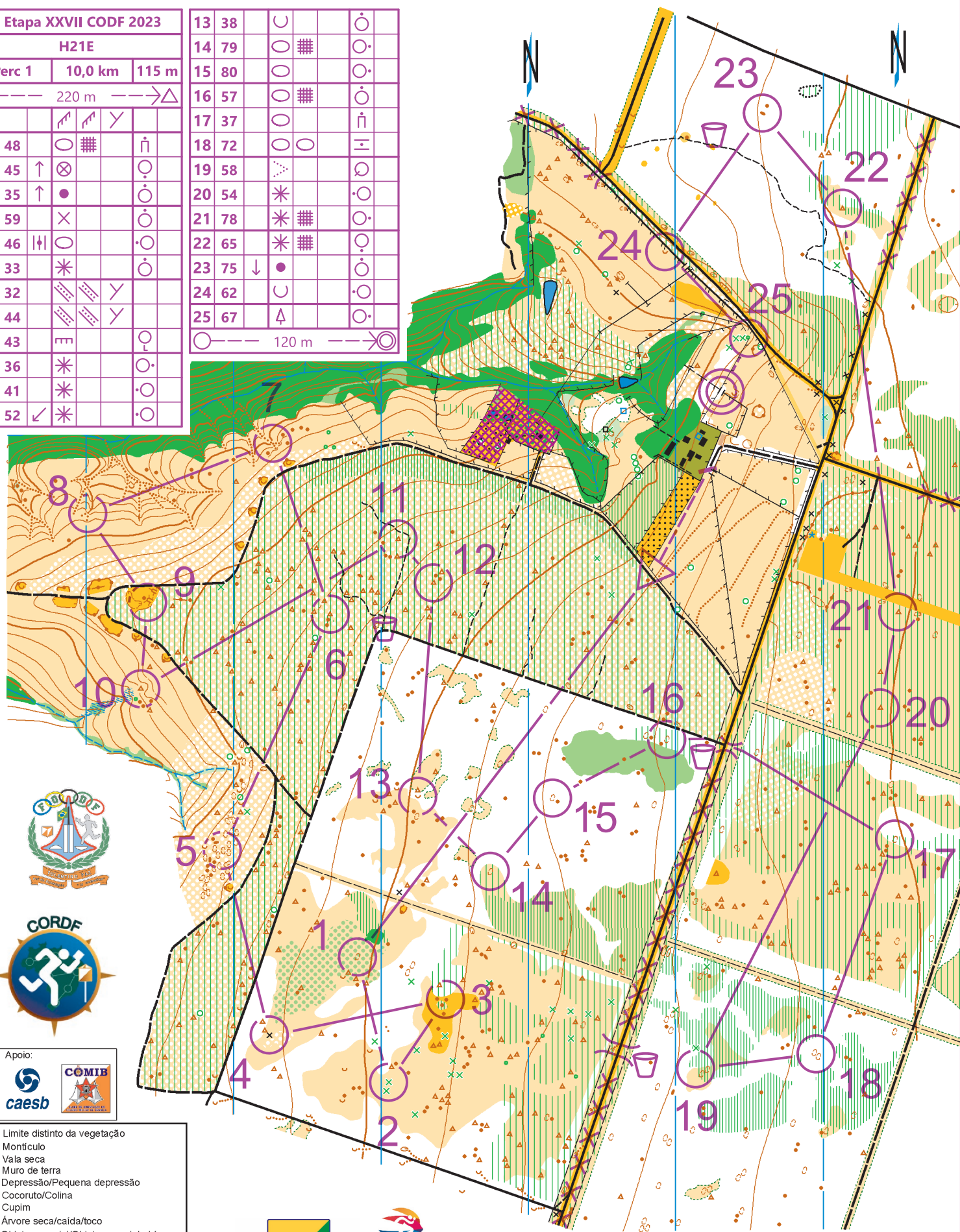


II Etapa XXVII CODF 2023			
H21E			
Perc 1	10,0 km	115 m	
--- 220 m --->△			
▷		↗	↘
1	48	○	■
2	45	↑	⊗
3	35	↑	●
4	59	×	○
5	46		○
6	33	*	○
7	32		Y
8	44		Y
9	43	E	○
10	36	*	○
11	41	*	○
12	52	↙	*

13	38	○	○
14	79	○	■
15	80	○	○
16	57	○	■
17	37	○	○
18	72	○	○
19	58	○	○
20	54	*	○
21	78	*	■
22	65	*	■
23	75	↓	●
24	62	○	○
25	67	↑	○



- Limite distinto da vegetação
- Montículo
- Vala seca
- Muro de terra
- Depressão/Pequena depressão
- Cocoruto/Colina
- Cupim
- × Árvore seca/caída/toco
- × Objeto especial/Objeto especial c/ água
- Cerca
- Trilha pequena
- Estrada secundária
- Estrada principal
- Área aberta/Área semiaberta
- Área semiaberta com árvores esparsas
- Vegetação corrida lenta
- Floresta caminhada
- Floresta difícil caminhada



Mapa: César Bomtempo
 GPS Garmin 60Cx Jan/Abr 23
 Percursos: César Bomtempo
 1ª Versão: 2006 - Antônio Dmeterko

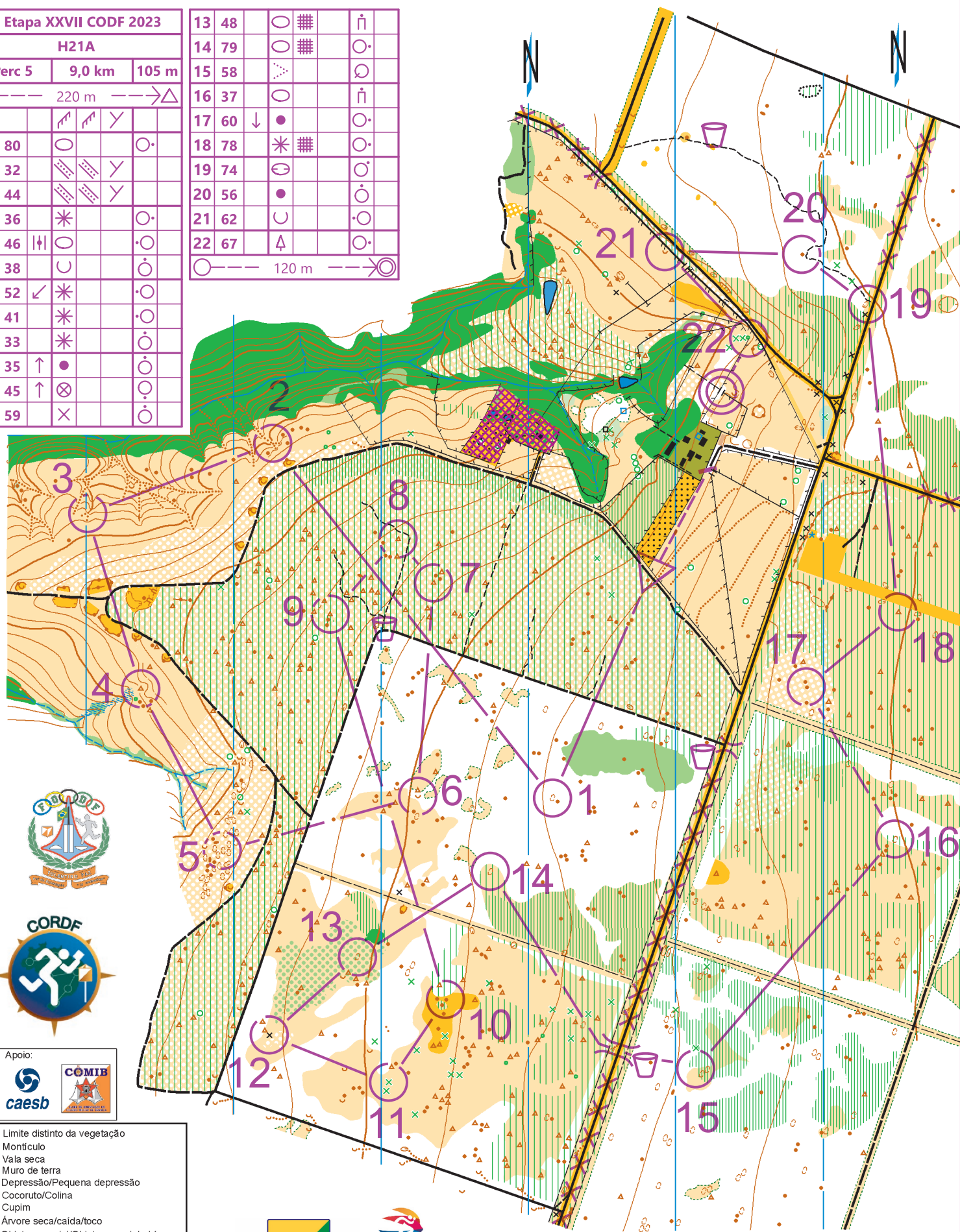
Escala 1:10.000
 Equidist. CN: 5m

R1	R2	R3
----	----	----

II Etapa XXVII CODF 2023			
H21A			
Perc 5	9,0 km	105 m	
--- 220 m --->△			
▷		↗	↘
1	80	○	○
2	32	▨	▨
3	44	▨	▨
4	36	*	○
5	46		○
6	38	∪	○
7	52	↙	*
8	41	*	○
9	33	*	○
10	35	↑	●
11	45	↑	⊗
12	59	×	○

13	48	○	▨	ñ
14	79	○	▨	○
15	58	▽		○
16	37	○		ñ
17	60	↓	●	○
18	78	*	▨	○
19	74	⊖		○
20	56	●		○
21	62	∪		○
22	67	↑		○

○ --- 120 m --->⊗



- Limite distinto da vegetação
- Montículo
- ▨ Vala seca
- ▨ Muro de terra
- Depressão/Pequena depressão
- Cocoruto/Colina
- Cupim
- × Árvore seca/caída/toco
- × Objeto especial/Objeto especial c/ água
- Cerca
- Trilha pequena
- Estrada secundária
- Estrada principal
- Área aberta/Área semiaberta
- Área semiaberta com árvores esparsas
- ▨ Vegetação corrida lenta
- ▨ Floresta caminhada
- ▨ Floresta difícil caminhada



Mapa: César Bomtempo
 GPS Garmin 60Cx Jan/Abr 23
 Percursos: César Bomtempo
 1ª Versão: 2006 - Antônio Dmeterko

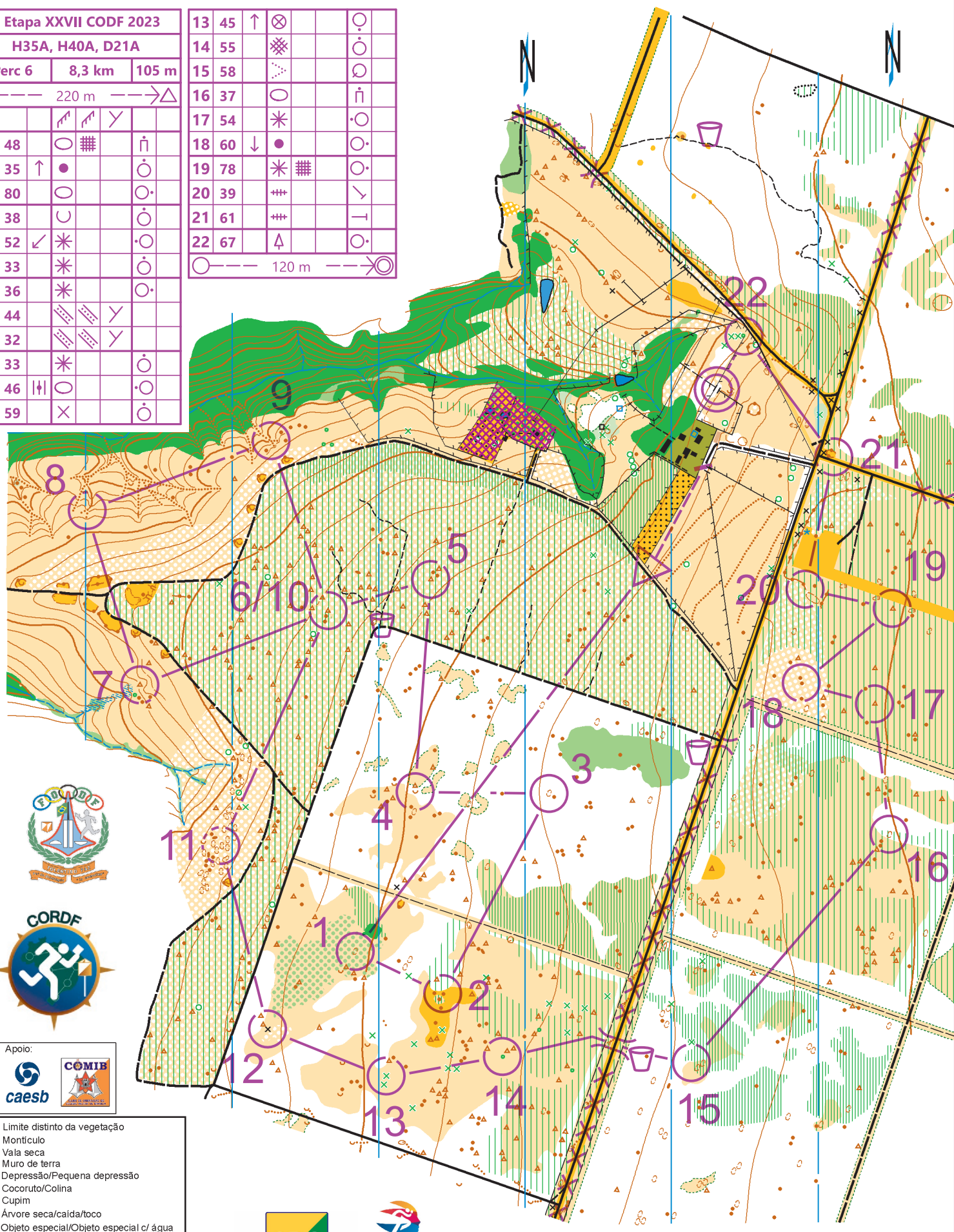
Escala 1:10.000
 Equidist. CN: 5m

R1	R2	R3
----	----	----

II Etapa XXVII CODF 2023				
H35A, H40A, D21A				
Perc 6	8,3 km	105 m		
--- 220 m --->△				
▷		↗	↘	↙
1 48		○	■	∩
2 35	↑	●		○
3 80		○		○
4 38		∪		○
5 52	↙	*		○
6 33		*		○
7 36		*		○
8 44		▨	∩	
9 32		▨	∩	
10 33		*		○
11 46	∩	○		○
12 59	×			○

13 45	↑	⊗		○
14 55		⊗		○
15 58		∇		○
16 37		○		∩
17 54		*		○
18 60	↓	●		○
19 78		*	■	○
20 39		+++		∩
21 61		+++		∩
22 67	↑			○

○ --- 120 m --->⊗



- Limite distinto da vegetação
- Montículo
- ∩ Vala seca
- Muro de terra
- ∩ Depressão/Pequena depressão
- Cocoruto/Colina
- Cupim
- × Árvore seca/caída/toco
- × Objeto especial/Objeto especial c/ água
- Cerca
- Trilha pequena
- Estrada secundária
- Estrada principal
- Área aberta/Área semiaberta
- Área semiaberta com árvores esparsas
- Vegetação corrida lenta
- Floresta caminhada
- Floresta difícil caminhada



Mapa: César Bomtempo
 GPS Garmin 60Cx Jan/Abr 23
 Percursos: César Bomtempo
 1ª Versão: 2006 - Antônio Dmeterko

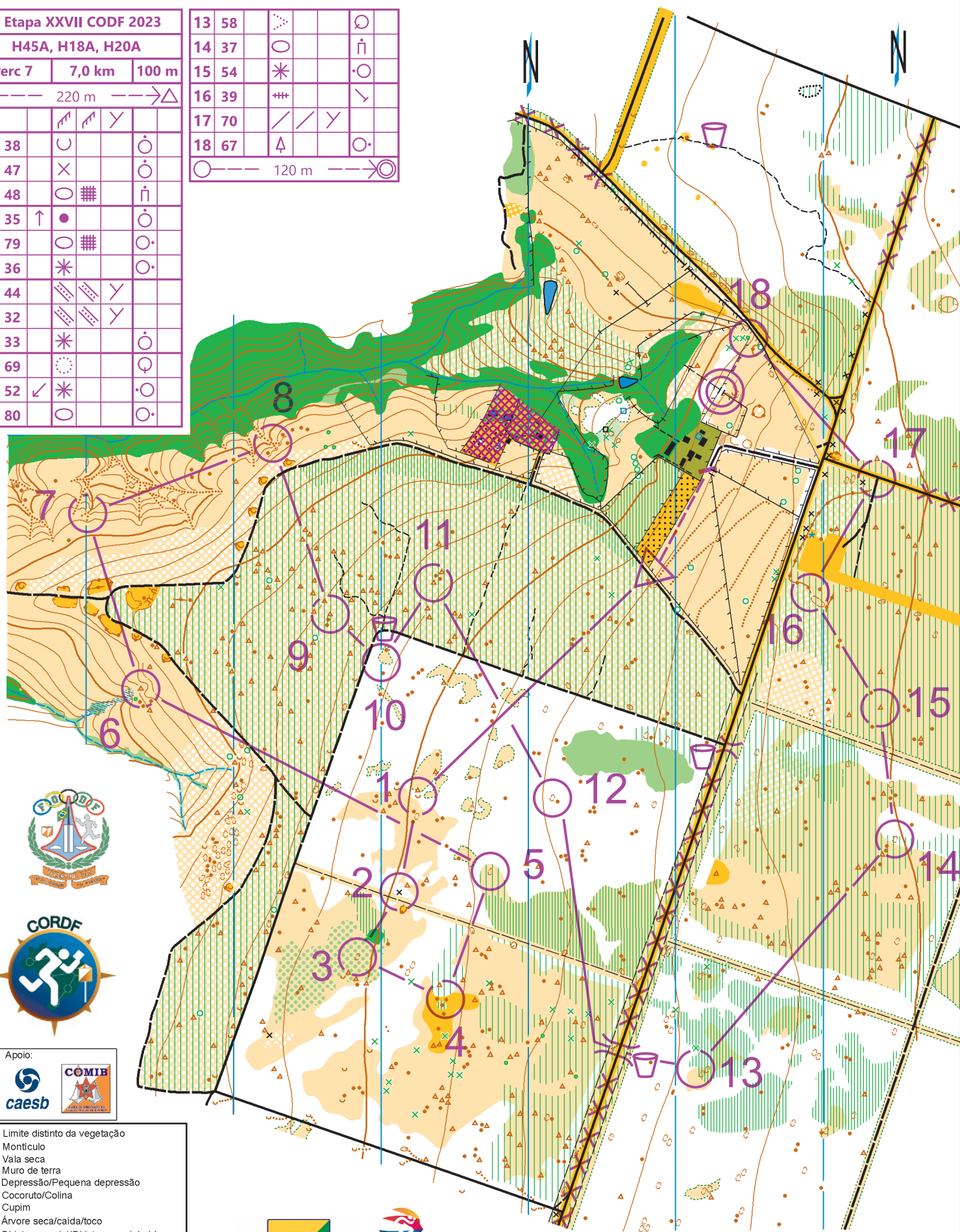
Escala 1:10.000
 Equidist. CN: 5m

R1	R2	R3
----	----	----

II Etapa XXVII CODF 2023			
H45A, H18A, H20A			
Perc 7	7,0 km	100 m	
--- 220 m --->△			
▷		↗	↘
1	38	○	○
2	47	×	○
3	48	○	≡
4	35	↑	●
5	79	○	≡
6	36	*	
7	44	▨	▨
8	32	▨	▨
9	33	*	
10	69	○	○
11	52	↙	*
12	80	○	○

13	58	▷		○
14	37	○		⊖
15	54	*		○
16	39	≡		∨
17	70	▨	▨	
18	67	△		○

○--- 120 m --->⊖



- Limite distinto da vegetação
- Montículo
- ⋯ Vala seca
- Muro de terra
- Depressão/Pequena depressão
- Cocoruto/Colina
- Cupim
- × Árvore seca/caída/toco
- × Objeto especial/Objeto especial c/ água
- Cerca
- Trilha pequena
- Estrada secundária
- Estrada principal
- Área aberta/Área semiaberta
- Área semiaberta com árvores esparsas
- Vegetação corrida lenta
- Floresta caminhada
- Floresta difícil caminhada



Mapa: César Bomtempo
 GPS Garmin 60Cx Jan/Abr 23
 Percursos: César Bomtempo
 1ª Versão: 2006 - Antônio Dmeterko

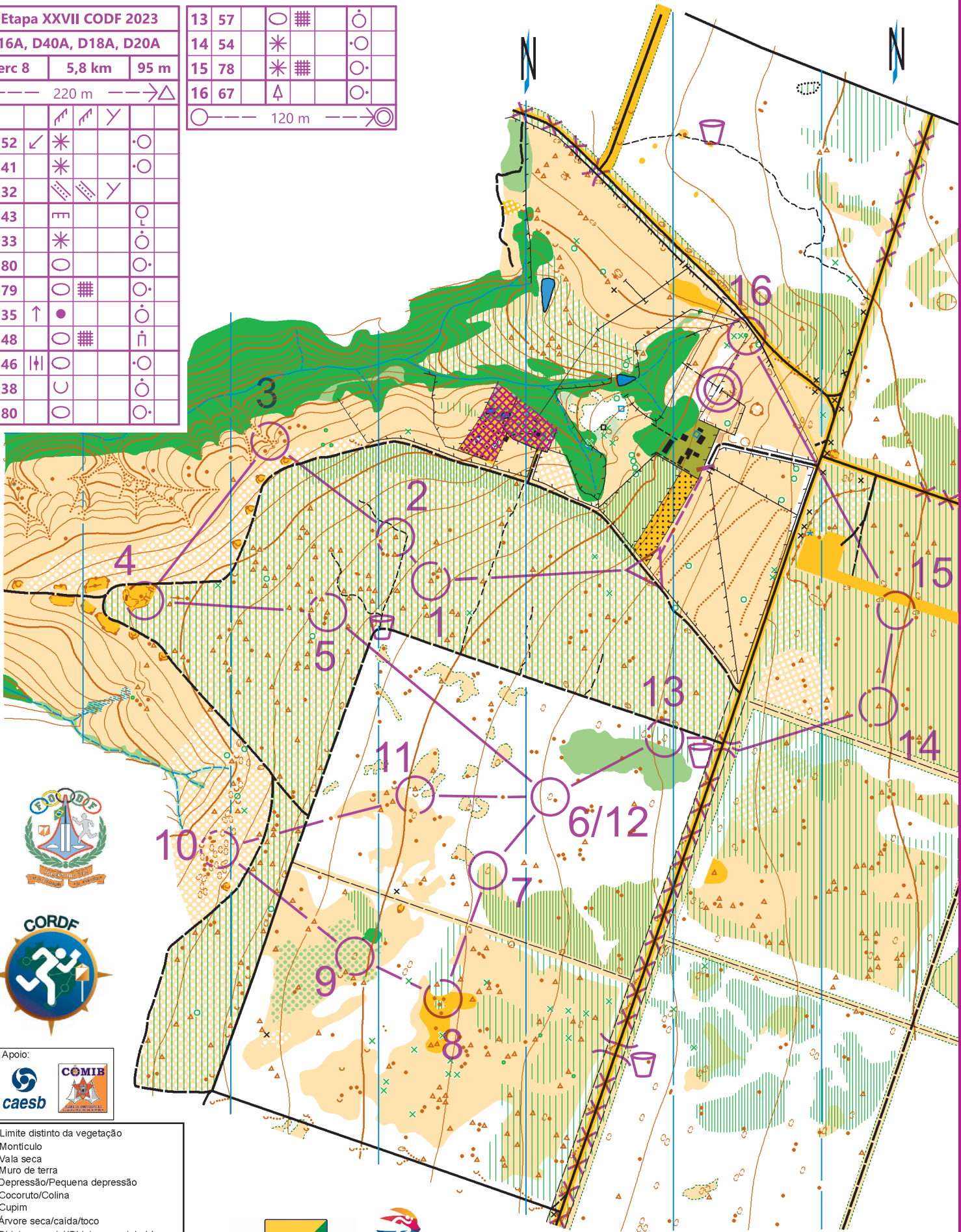
Escala 1:10.000
 Equidist. CN: 5m

R1	R2	R3
----	----	----

II Etapa XXVII CODF 2023				
H16A, D40A, D18A, D20A				
Perc 8	5,8 km	95 m		
--- 220 m --->△				
▷		↗	↘	↙
1	52	↙	*	○
2	41	*		○
3	32	▨	↘	
4	43	⊞		○
5	33	*		○
6	80	○		○
7	79	○	▨	○
8	35	↑	●	○
9	48	○	▨	◡
10	46	⊞	○	○
11	38	○		○
12	80	○		○

13	57	○	▨	○
14	54	*		○
15	78	*	▨	○
16	67	△		○

○ --- 120 m --->⊞



- Limite distinto da vegetação
- Montículo
- ⋯ Vala seca
- Muro de terra
- ⊞ Depressão/Pequena depressão
- Cocoruto/Colina
- Cupim
- × Árvore seca/caída/toco
- × Objeto especial/Objeto especial c/ água
- Cerca
- Trilha pequena
- Estrada secundária
- Estrada principal
- Área aberta/Área semiaberta
- Área semiaberta com árvores esparsas
- Vegetação corrida lenta
- Floresta caminhada
- Floresta difícil caminhada



Mapa: César Bomtempo
 GPS Garmin 60Cx Jan/Abr 23
 Percursos: César Bomtempo
 1ª Versão: 2006 - Antônio Dmeterko

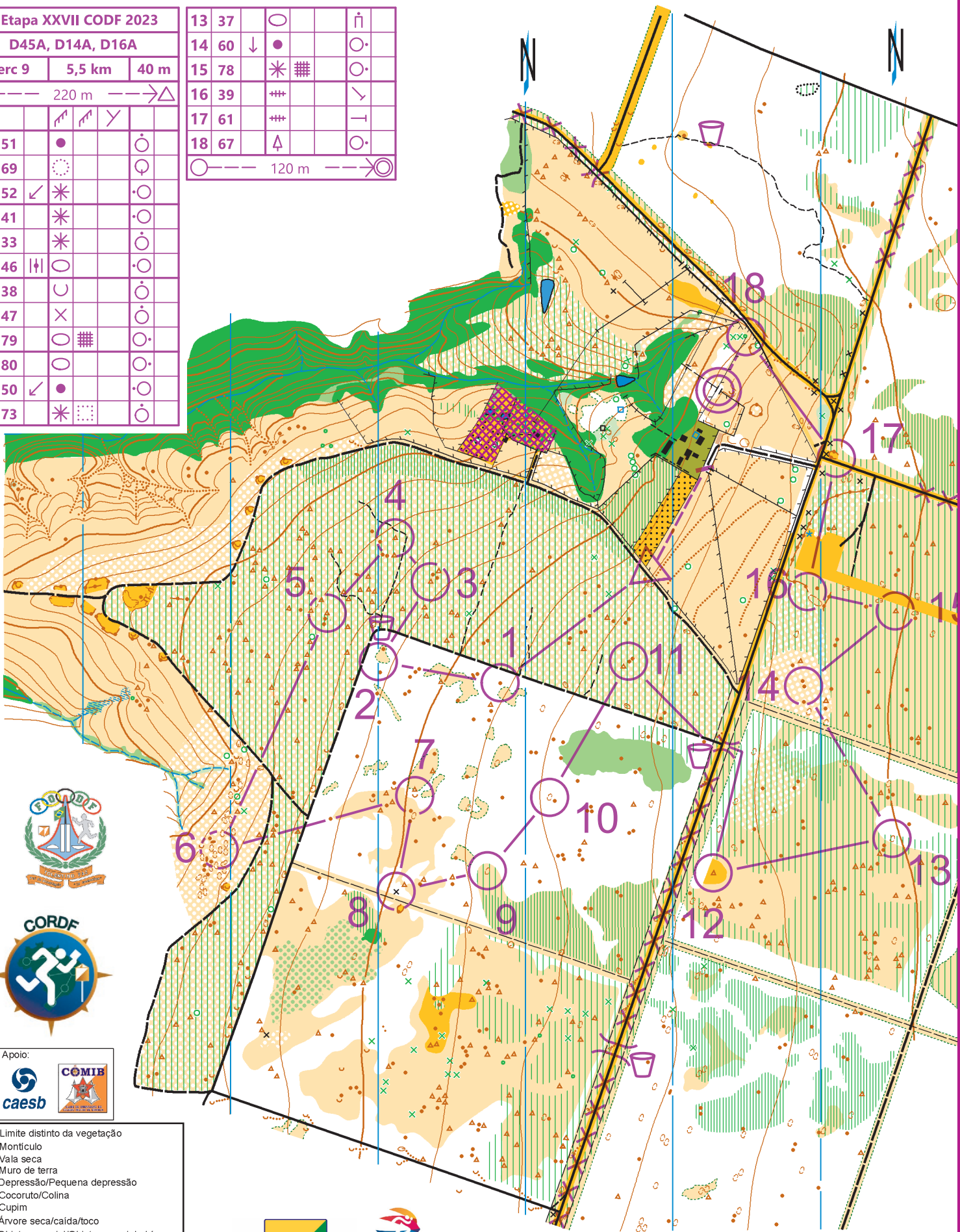
Escala 1:10.000
 Equidist. CN: 5m

R1 R2 R3

II Etapa XXVII CODF 2023			
D45A, D14A, D16A			
Perc 9	5,5 km	40 m	
--- 220 m --->△			
▷		↗	↘
1	51	●	○
2	69	○	○
3	52	↙	○
4	41	*	○
5	33	*	○
6	46		○
7	38	∪	○
8	47	×	○
9	79	○	○
10	80	○	○
11	50	↙	○
12	73	*	○

13	37	○	∩
14	60	↓	○
15	78	*	○
16	39	≡	∨
17	61	≡	∩
18	67	△	○

○ --- 120 m --->⊙



- Limite distinto da vegetação
- Montículo
- Vala seca
- Muro de terra
- ∪ Depressão/Pequena depressão
- Cocoruto/Colina
- Cupim
- × Árvore seca/caída/toco
- × Objeto especial/Objeto especial c/ água
- Cerca
- Trilha pequena
- Estrada secundária
- Estrada principal
- Área aberta/Área semiaberta
- Área semiaberta com árvores esparsas
- Vegetação corrida lenta
- Floresta caminhada
- Floresta difícil caminhada



Mapa: César Bomtempo
 GPS Garmin 60Cx Jan/Abr 23
 Percursos: César Bomtempo
 1ª Versão: 2006 - Antônio Dmeterko

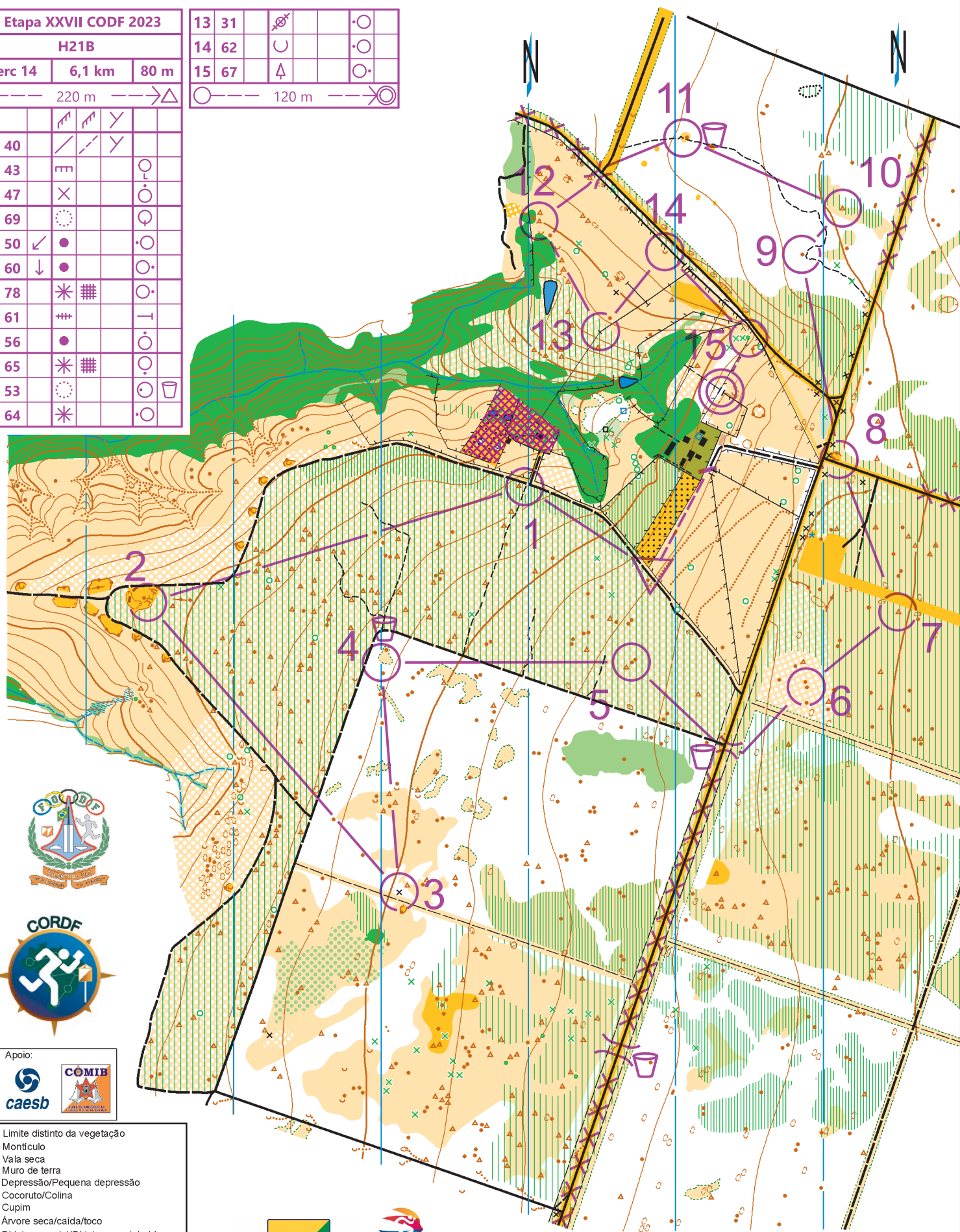
Escala 1:10.000
 Equidist. CN: 5m

R1	R2	R3
----	----	----

II Etapa XXVII CODF 2023			
H21B			
Perc 14	6,1 km	80 m	
----- 220 m ----->△			
▷		↗	↘
1	40	↗	↘
2	43	▬	○
3	47	×	○
4	69	○	○
5	50	↙	○
6	60	↓	○
7	78	✱	○
8	61	+++	—
9	56	●	○
10	65	✱	○
11	53	○	○
12	64	✱	○

13	31	☉	○
14	62	☾	○
15	67	▲	○

○----- 120 m ----->⊙



- Limite distinto da vegetação
- Montículo
- Vala seca
- Muro de terra
- ☉☾ Depressão/Pequena depressão
- Cocoruto/Colina
- Cupim
- ✱ Árvore seca/caída/toco
- x★ Objeto especial/Objeto especial c/ água
- Cerca
- Trilha pequena
- Estrada secundária
- Estrada principal
- Área aberta/Área semiaberta
- Área semiaberta com árvores esparsas
- Vegetação corrida lenta
- Floresta caminhada
- Floresta difícil caminhada



Mapa: César Bomtempo
 GPS Garmin 60Cx Jan/Abr 23
 Percursos: César Bomtempo
 1ª Versão: 2006 - Antônio Dmeterko

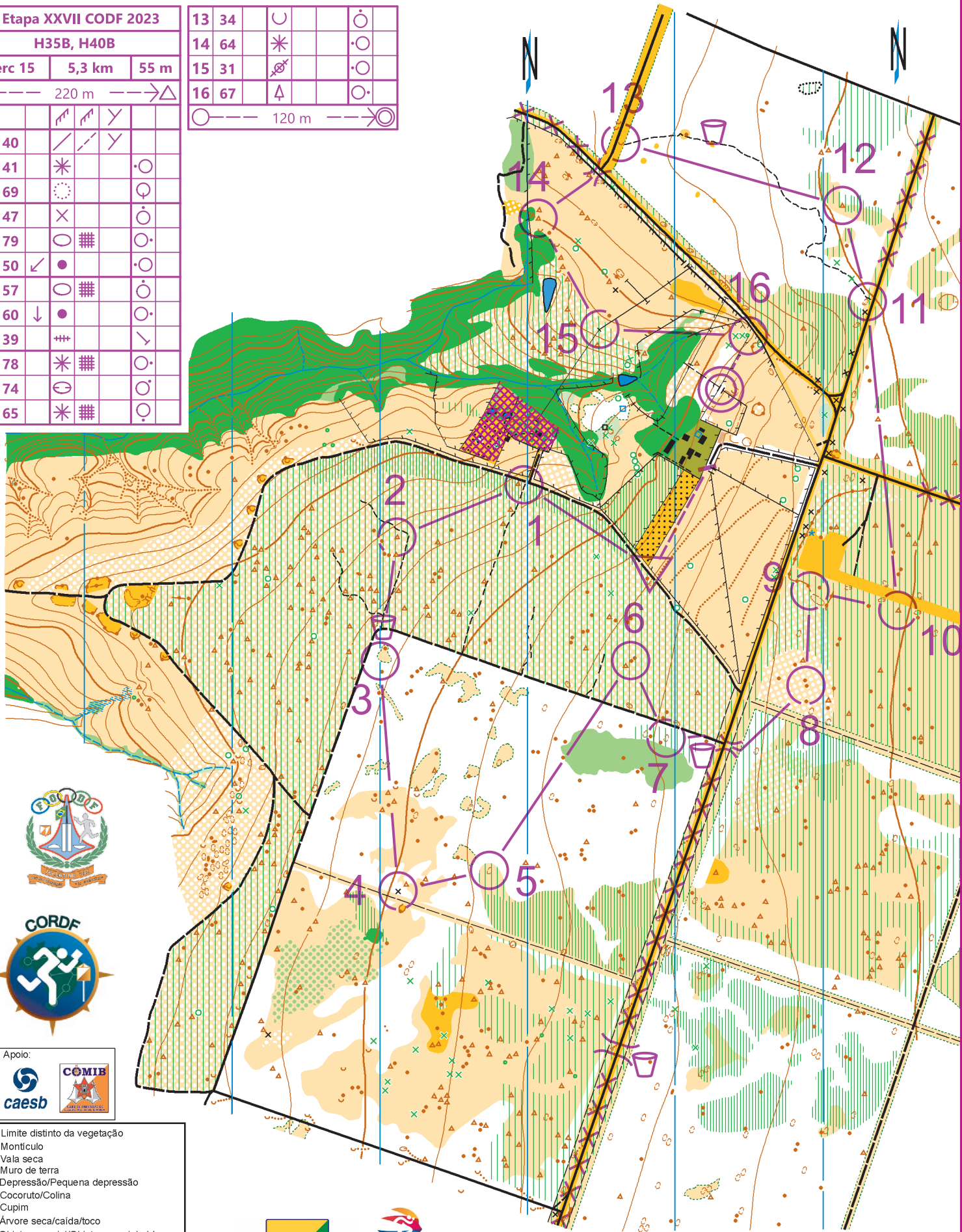
Escala 1:10.000
 Equidist. CN: 5m

R1 R2 R3

II Etapa XXVII CODF 2023				
H35B, H40B				
Perc 15	5,3 km	55 m		
--- 220 m --->△				
▷		↗	↘	↙
1 40		↗	↘	↙
2 41		*		○
3 69		⊙		○
4 47		×		○
5 79		○	■	○
6 50		↙	●	○
7 57		○	■	○
8 60		↓	●	○
9 39		+++		↘
10 78		*	■	○
11 74		⊙		○
12 65		*	■	○

13 34	○		○
14 64	*		○
15 31	⊙		○
16 67	▲		○

○ --- 120 m --->⊙



- Limite distinto da vegetação
- Montículo
- ⋯ Vala seca
- Muro de terra
- ⊙ Depressão/Pequena depressão
- ⊙ Cocoruto/Colina
- △ Cupim
- × Árvore seca/caída/toco
- × Objeto especial/Objeto especial c/ água
- Cerca
- Trilha pequena
- Estrada secundária
- Estrada principal
- Área aberta/Área semiaberta
- Área semiaberta com árvores esparsas
- Vegetação corrida lenta
- Floresta caminhada
- Floresta difícil caminhada



Mapa: César Bomtempo
 GPS Garmin 60Cx Jan/Abr 23
 Percursos: César Bomtempo
 1ª Versão: 2006 - Antônio Dmeterko

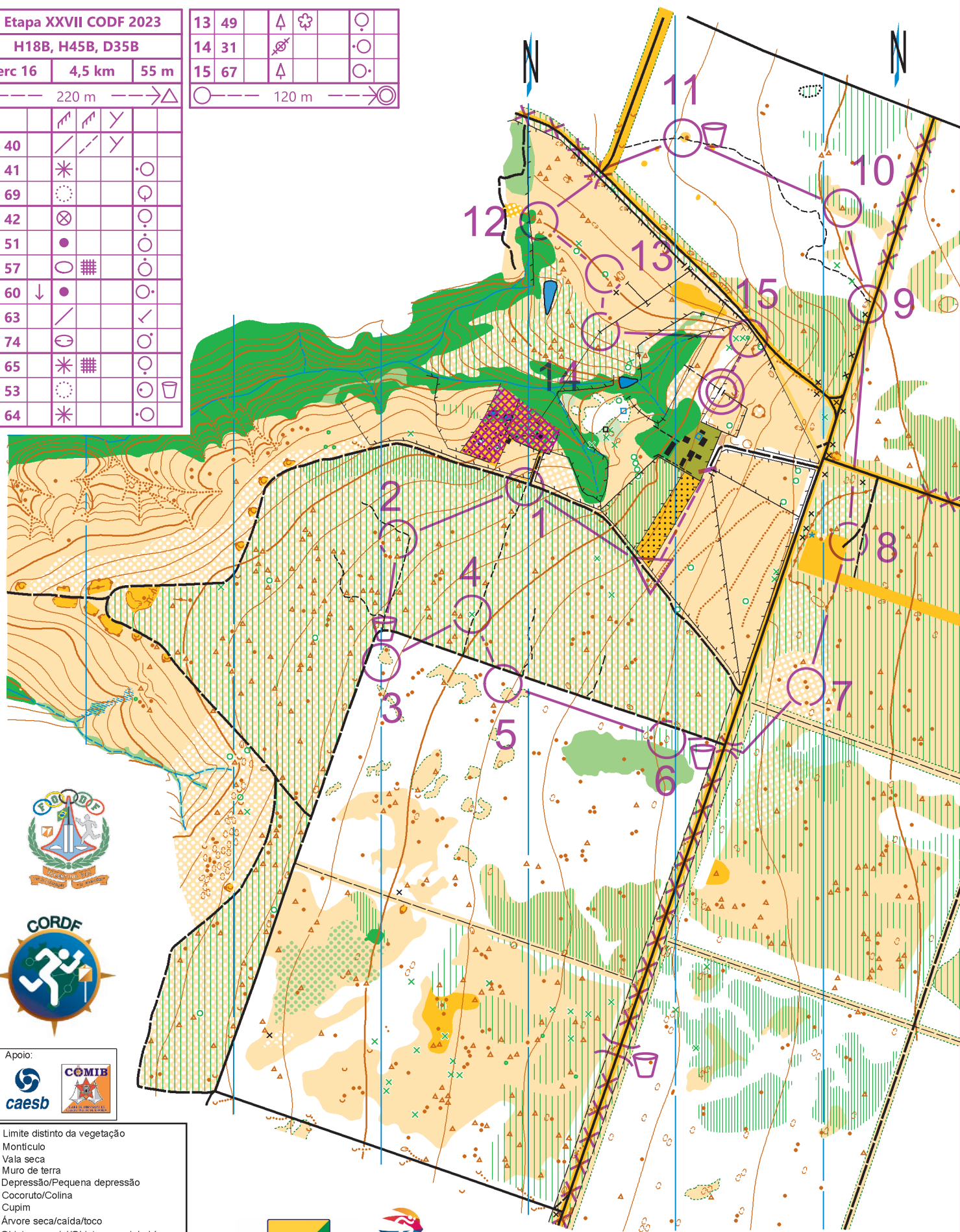
Escala 1:10.000
 Equidist. CN: 5m

R1 R2 R3

II Etapa XXVII CODF 2023				
H18B, H45B, D35B				
Perc 16	4,5 km	55 m		
----- 220 m ----->△				
▷		↗	↘	
1	40	↗	↘	
2	41	*		○
3	69	○		○
4	42	⊗		○
5	51	●		○
6	57	○	■	○
7	60	↓	●	○
8	63	↗		✓
9	74	⊖		○
10	65	*	■	○
11	53	○		○
12	64	*		○

13	49	↑	☼	○
14	31	↘		○
15	67	↑		○

○----- 120 m ----->⊗



- Limite distinto da vegetação
- Montículo
- Vala seca
- Muro de terra
- Depressão/Pequena depressão
- Cocoruto/Colina
- Cupim
- × Árvore seca/caída/toco
- × Objeto especial/Objeto especial c/ água
- Cerca
- Trilha pequena
- Estrada secundária
- Estrada principal
- Área aberta/Área semiaberta
- Área semiaberta com árvores esparsas
- Vegetação corrida lenta
- Floresta caminhada
- Floresta difícil caminhada



Mapa: César Bomtempo
 GPS Garmin 60Cx Jan/Abr 23
 Percursos: César Bomtempo
 1ª Versão: 2006 - Antônio Dmeterko

Escala 1:10.000
 Equidist. CN: 5m

R1 R2 R3

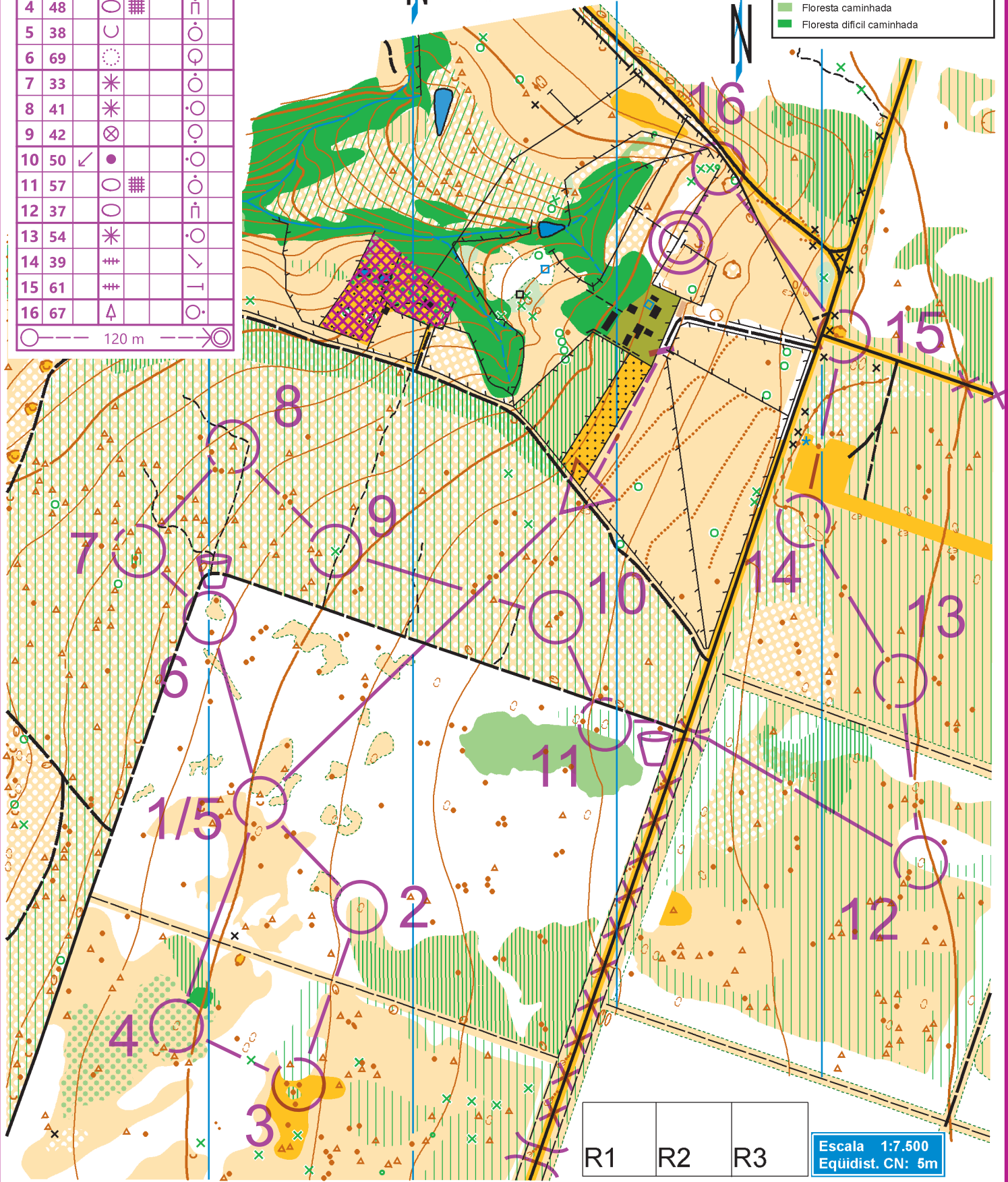
II Etapa XXVII CODF 2023				
H50A, H55A, H60A				
Perc 10	5,0 km	45 m		
----- 220 m ----->				
1	38	U		○
2	79	○	■	○
3	35	↑	●	○
4	48	○	■	○
5	38	U		○
6	69	○	■	○
7	33	*		○
8	41	*		○
9	42	⊗		○
10	50	↙	●	○
11	57	○	■	○
12	37	○		○
13	54	*		○
14	39	■		○
15	61	■		○
16	67	△		○



Mapa: César Bomtempo
GPS Garmin 60Cx Jan/Abr 23
Percursos: César Bomtempo

1ª Versão: 2006 - Antônio Dmeterko

- Limite distinto da vegetação
- Montículo
- Vala seca
- Muro de terra
- Depressão/Pequena depressão
- Cocomuto/Colina
- △ Cupim
- × Árvore seca/caída/toco
- × Objeto especial/Objeto especial c/ água
- Cerca
- Trilha pequena
- Estrada secundária
- Estrada principal
- Área aberta/Área semiaberta
- Área semiaberta com árvores esparsas
- Vegetação corrida lenta
- Floresta caminhada
- Floresta difícil caminhada



R1 R2 R3

Escala 1:7.500
Eqüidist. CN: 5m

II Etapa XXVII CODF 2023				
H65A, H75A, D50A, D55A				
Perc 11	4,4 km	45 m		
220 m →				
1	38	U		○
2	48	○	■	○
3	35	↑	●	○
4	79	○	■	○
5	38	U		○
6	69	○		○
7	33	*		○
8	41	*		○
9	52	↙	*	○
10	50	↙	●	○
11	57	○	■	○
12	60	↓	●	○
13	39	+++		○
14	67	△		○

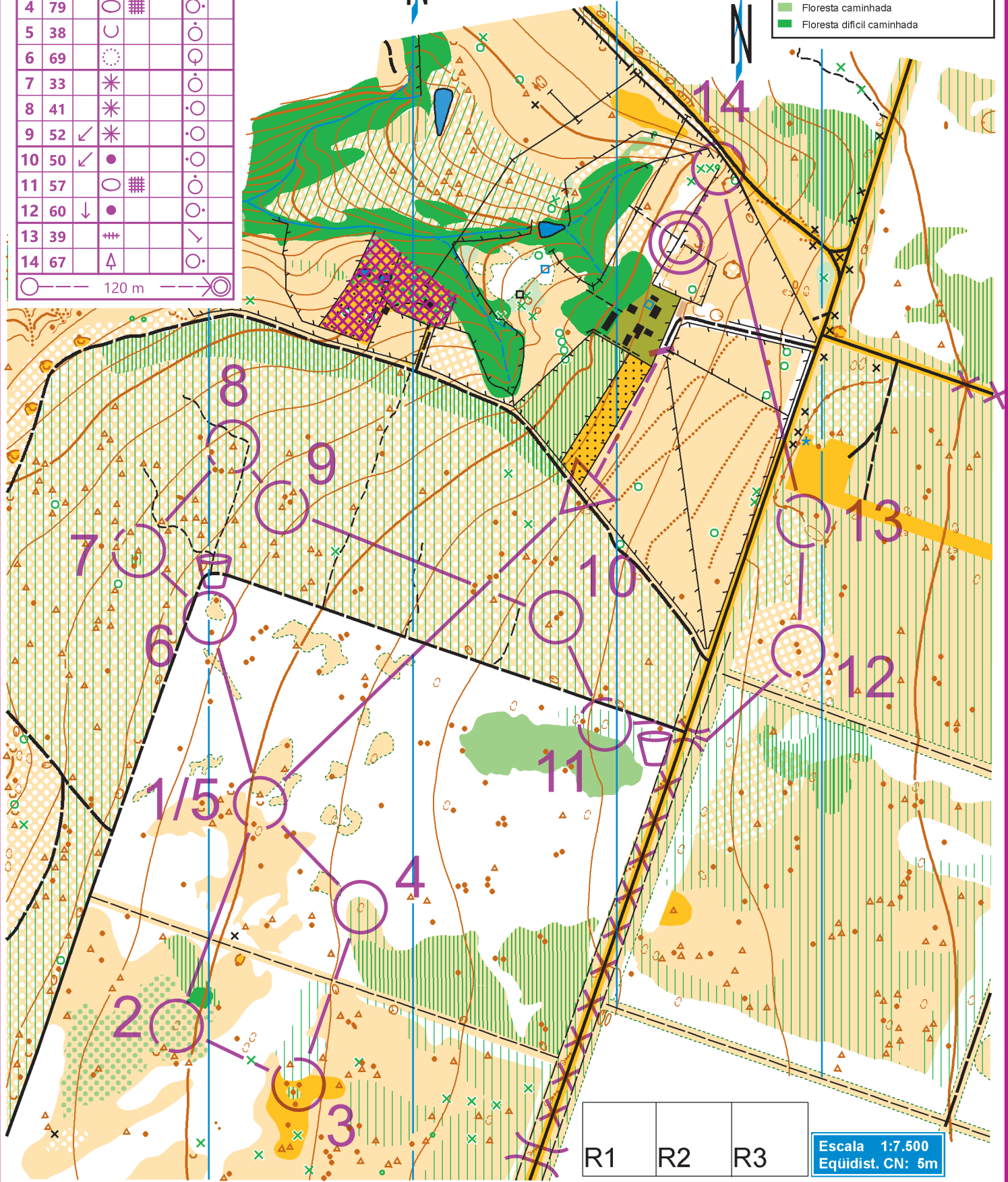
120 m →



Mapa: César Bomtempo
GPS Garmin 60Cx Jan/Abr 23
Percursos: César Bomtempo

1ª Versão: 2006 - Antônio Dmeterko

- Limite distinto da vegetação
- Montículo
- Vala seca
- Muro de terra
- Depressão/Pequena depressão
- Cocomuto/Colina
- △ Cupim
- × Árvore seca/caída/toco
- × Objeto especial/Objeto especial c/ água
- Cerca
- Trilha pequena
- Estrada secundária
- Estrada principal
- Área aberta/Área semiaberta
- Área semiaberta com árvores esparsas
- Vegetação corrida lenta
- Floresta caminhada
- Floresta difícil caminhada



R1 R2 R3

Escala 1:7.500
Eqüidist. CN: 5m

R1 R2 R3

XXVII CAMPEONATO DE ORIENTAÇÃO DO DF - II Etapa - 2023

Chácara Hélio - DF 445 - km 12 - 21/05/2023

II Etapa XXVII CODF 2023				
ABERTO				
Perc 17	4,5 km	55 m		
--- 220 m --->△				
1	77	☉	☼	☉
2	41	✱		☉
3	69	☉		☉
4	51	●		☉
5	57	☉	☼	☉
6	60	↓	●	☉
7	63	/		✓
8	61	##		├
9	56	●		☉
10	65	✱	☼	☉
11	53	☉		☉
12	64	✱		☉
13	31	☉		☉
14	62	☉		☉
15	67	↑		☉
○ --- 120 m --->⊙				



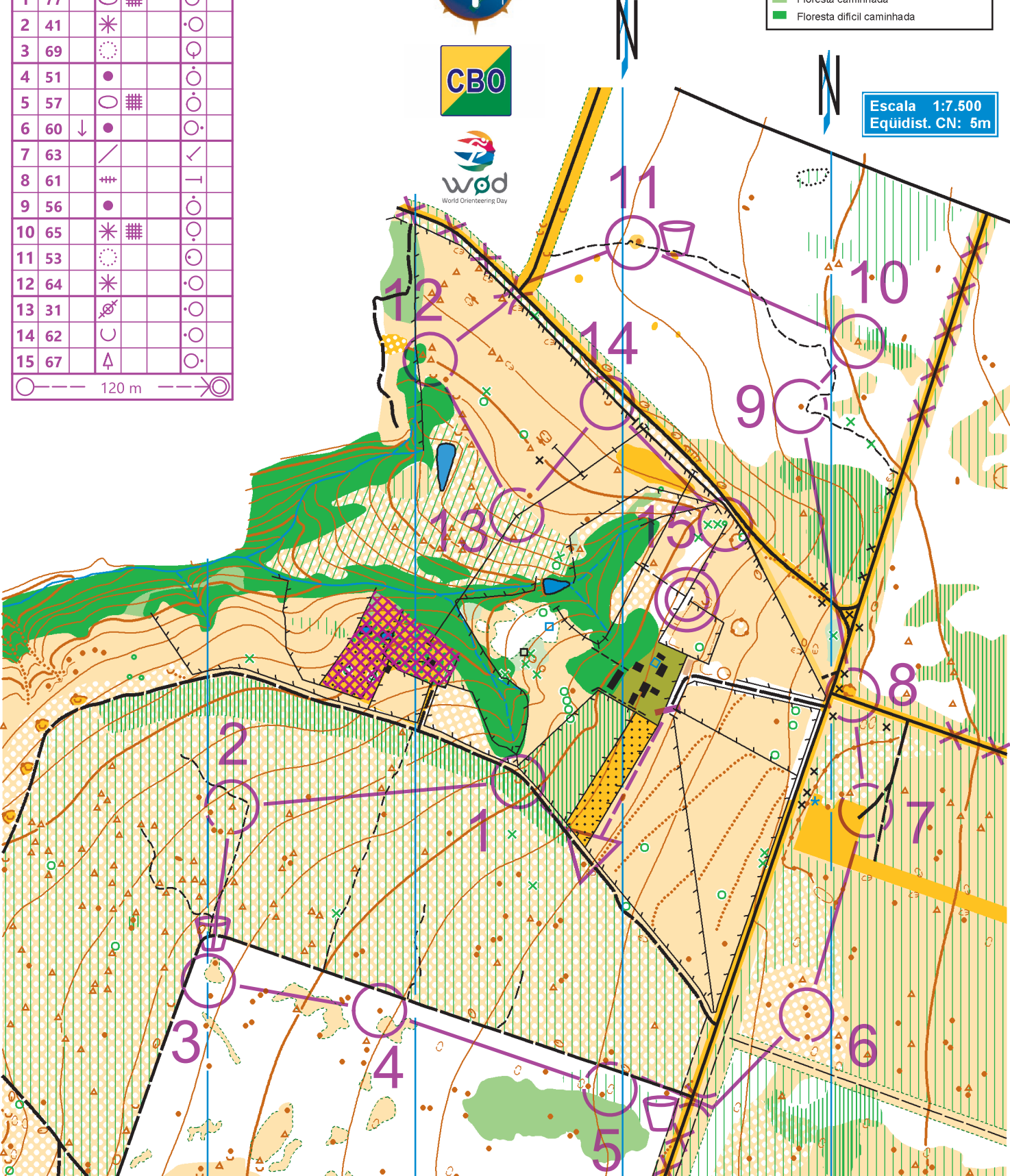
Mapa: César Bomtempo
GPS Garmin 60Cx Jan/Abr 23
Percurso: César Bomtempo

1ª Versão: 2006 - Antônio Dmeterko



- Limite distinto da vegetação
- Montículo
- Vala seca
- Muro de terra
- ☉ Depressão/Pequena depressão
- ☉ Cocoruto/Colina
- △ Cupim
- × Árvore seca/calda/toco
- ×★ Objeto especial/Objeto especial c/ água
- Cerca
- Trilha pequena
- Estrada secundária
- Estrada principal
- Área aberta/Área semiaberta
- Área semiaberta com árvores esparsas
- Vegetação corrida lenta
- Floresta caminhada
- Floresta difícil caminhada

Escala 1:7.500
Eqüidist. CN: 5m



R1	R2	R3
----	----	----

XXVII CAMPEONATO DE ORIENTAÇÃO DO DF - II Etapa - 2023

Chácara Hélio - DF 445 - km 12 - 21/05/2023

II Etapa XXVII CODF 2023			
H14B, H16B, H50B, H55B D40B, D18B			
Perc 18	4,0 km	50 m	
--- 220 m --->△			
▷	▧	▧	▽
1 40	▧	▧	▽
2 42	⊗		○
3 57	○	▧	○
4 63	▧	▧	✓
5 70	▧	▧	▽
6 74	⊖		○
7 65	✱	▧	○
8 53	○		○
9 64	✱		○
10 31	✱		○
11 62	∪		○
12 67	∧		○
○ --- 120 m --->⊗			



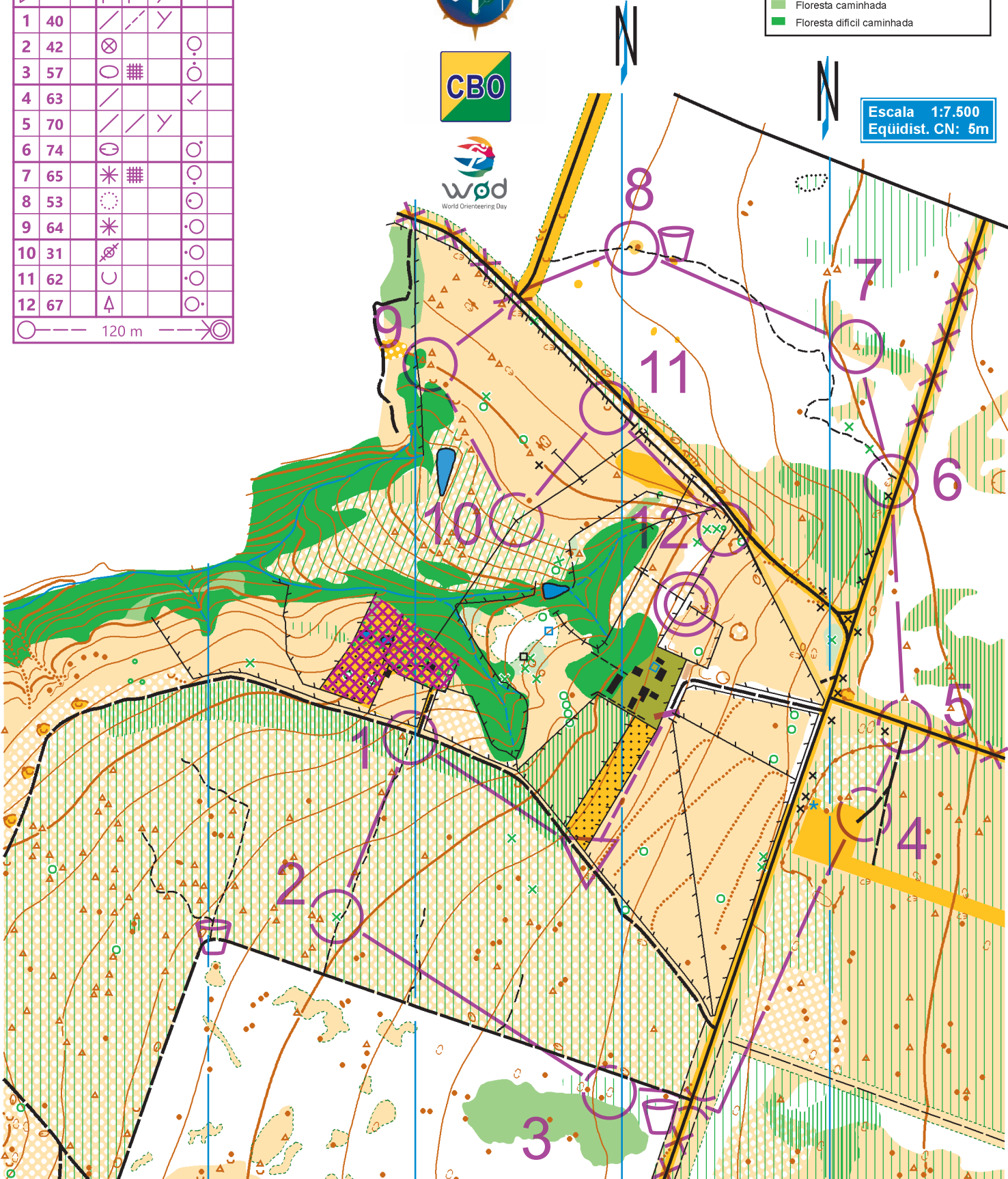
Mapa: César Bomtempo
GPS Garmin 60Cx Jan/Abr 23
Percurso: César Bomtempo

1ª Versão: 2006 - Antônio Dmeterko



- Limite distinto da vegetação
- Montículo
- Vaia seca
- Muro de terra
- Depressão/Pequena depressão
- Cocoruto/Colina
- △ Cupim
- × Árvore seca/calda/toco
- ×★ Objeto especial/Objeto especial c/ água
- Cerca
- Trilha pequena
- Estrada secundária
- Estrada principal
- Área aberta/Área semiaberta
- Área semiaberta com árvores esparsas
- Vegetação corrida lenta
- Floresta caminhada
- Floresta difícil caminhada

Escala 1:7.500
Eqüidist. CN: 5m



R1	R2	R3
----	----	----

XXVII CAMPEONATO DE ORIENTAÇÃO DO DF - II Etapa - 2023

Chácara Hélio - DF 445 - km 12 - 21/05/2023

II Etapa XXVII CODF 2023			
H10B, H12B, H60B, H70B D16B, D45B, D50B			
Perc 19	3,0 km	30 m	
--- 220 m --->△			
▷	▨	▽	
1 76	▨	▽	
2 63	▨		✓
3 70	▨	▽	
4 74	⊖		⊖
5 56	●		⊖
6 53	⊖		⊖
7 64	✱		⊖
8 31	✱		⊖
9 62	⊖		⊖
10 67	⊖		⊖
○--- 120 m ---⊖			



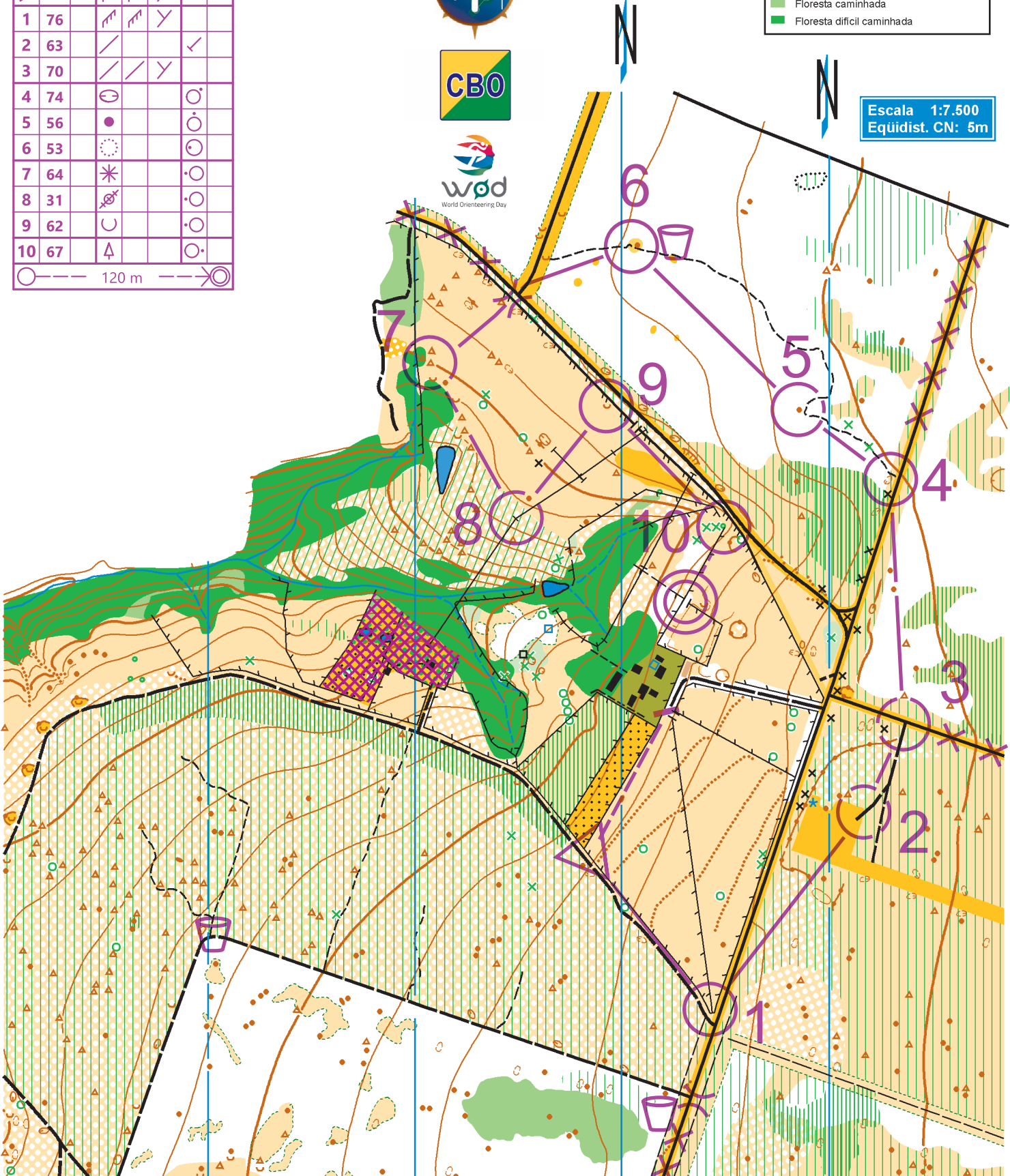
Mapa: César Bomtempo
GPS Garmin 60Cx Jan/Abr 23
Percursos: César Bomtempo

1ª Versão: 2006 - Antônio Dmeterko



- Limite distinto da vegetação
- Montículo
- Valeta seca
- Muro de terra
- ⊖ Depressão/Pequena depressão
- ⊖ Cocoruto/Colina
- △ Cupim
- ✱ Árvore seca/calda/toco
- ✱ Objeto especial/Objeto especial c/ água
- Cerca
- Trilha pequena
- Estrada secundária
- Estrada principal
- Área aberta/Área semiaberta
- Área semiaberta com árvores esparsas
- Vegetação corrida lenta
- Floresta caminhada
- Floresta difícil caminhada

Escala 1:7.500
Eqüidist. CN: 5m



R1	R2	R3
----	----	----

XXVII CAMPEONATO DE ORIENTAÇÃO DO DF - II Etapa - 2023

Chácara Hélio - DF 445 - km 12 - 21/05/2023

II Etapa XXVII CODF 2023				
D40N, DN3				
Perc 22	3,0 km	30 m		
--- 220 m ---		→△		
▷		▨	▧	▽
1 76	▨	▧	▽	
2 63	▨			✓
3 70	▨	▧	▽	
4 61	##			┌
5 74	⊖			○
6 56	●			○
7 71	▨	<	○	
8 53	⊙		○	
9 34	⊂		○	
10 64	*		○	
11 31	⊗		○	
12 67	▲		○	
○ --- 120 m ---		⊗		



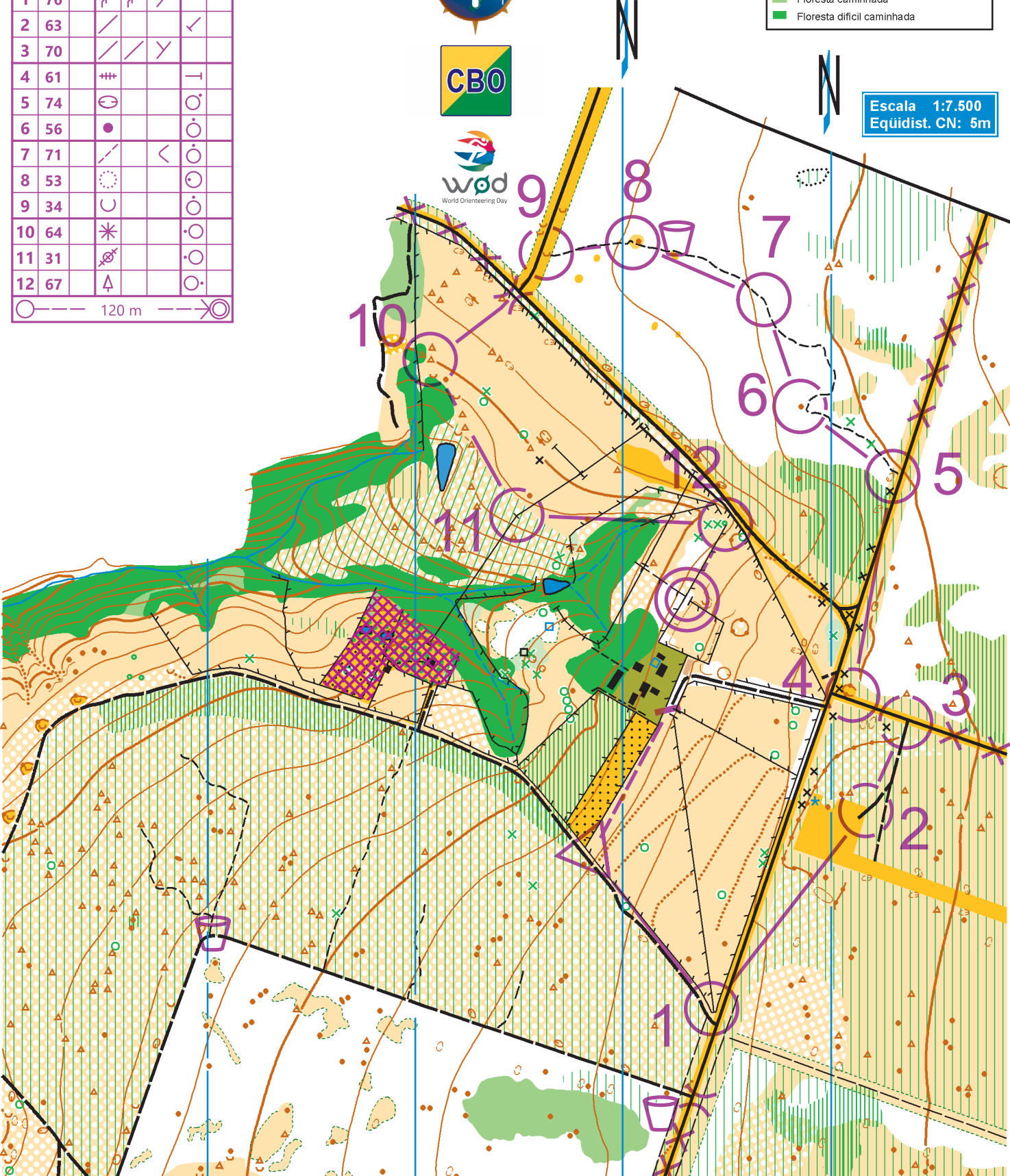
Mapa: César Bomtempo
GPS Garmin 60Cx Jan/Abr 23
Percursos: César Bomtempo

1ª Versão: 2006 - Antônio Dmeterko



- Limite distinto da vegetação
- Montículo
- Vala seca
- Muro de terra
- Depressão/Pequena depressão
- Cocoruto/Colina
- △ Cupim
- × Árvore seca/calda/toco
- ×* Objeto especial/Objeto especial c/ água
- Cerca
- Trilha pequena
- Estrada secundária
- Estrada principal
- Área aberta/Área semiaberta
- Área semiaberta com árvores esparsas
- Vegetação corrida lenta
- Floresta caminhada
- Floresta difícil caminhada

Escala 1:7.500
Eqüidist. CN: 5m



R1	R2	R3
----	----	----

XXVII CAMPEONATO DE ORIENTAÇÃO DO DF - II Etapa - 2023

Chácara Hélio - DF 445 - km 12 - 21/05/2023

II Etapa XXVII CODF 2023			
H14N, H16N, D18N, D45N D50N, DN2			
Perc 23	2,5 km	30 m	
----- 190 m ----->△			
▷	▧	▧	▽
1 63	▧		✓
2 70	▧	▽	
3 61	###		┌
4 74	⊙		⊙
5 56	●		⊙
6 53	⊙		⊙
7 34	⊂		⊙
8 64	*		⊙
9 31	⊂		⊙
10 62	⊂		⊙
11 67	↑		⊙
○----- 120 m ----->⊙			



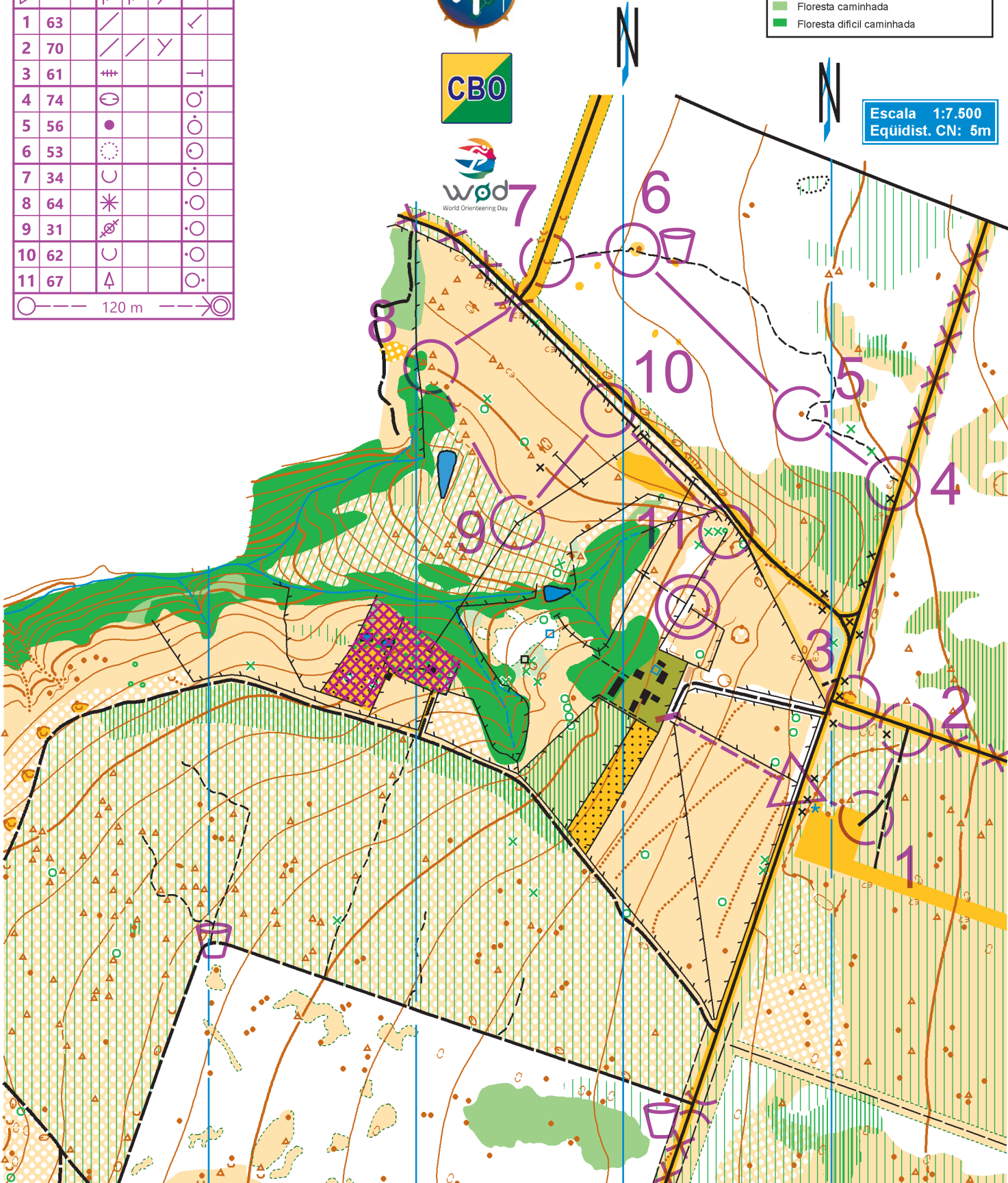
Mapa: César Bomtempo
GPS Garmin 60Cx Jan/Abr 23
Percursos: César Bomtempo

1ª Versão: 2006 - Antônio Dmeterko



- Limite distinto da vegetação
- Montículo
- Valeta seca
- Muro de terra
- ⊙ Depressão/Pequena depressão
- ⊙ Cocoruto/Colina
- △ Cupim
- × Árvore seca/calda/toco
- ×★ Objeto especial/Objeto especial c/ água
- Cerca
- Trilha pequena
- Estrada secundária
- Estrada principal
- Área aberta/Área semiaberta
- Área semiaberta com árvores esparsas
- Vegetação corrida lenta
- Floresta caminhada
- Floresta difícil caminhada

Escala 1:7.500
Eqüidist. CN: 5m



R1	R2	R3
----	----	----

XXVII CAMPEONATO DE ORIENTAÇÃO DO DF - II Etapa - 2023

Chácara Hélio - DF 445 - km 12 - 21/05/2023

II Etapa XXVII CODF 2023			
H21N, H35N, D21N			
Perc 21	3,8 km	45 m	
--- 220 m --->△			
▷		↗ ↘	
1 77	⊖	⊞	⊙
2 40	↗	↘	
3 42	⊗		⊙
4 51	●		⊙
5 76	↗ ↘	↘	
6 63	↗		✓
7 70	↗	↘	
8 74	⊖		⊙
9 71	↗	<	⊙
10 34	⊖		⊙
11 64	*		⊙
12 49	↑	⊙	⊙
13 67	↑		⊙
○ --- 120 m --->⊙			



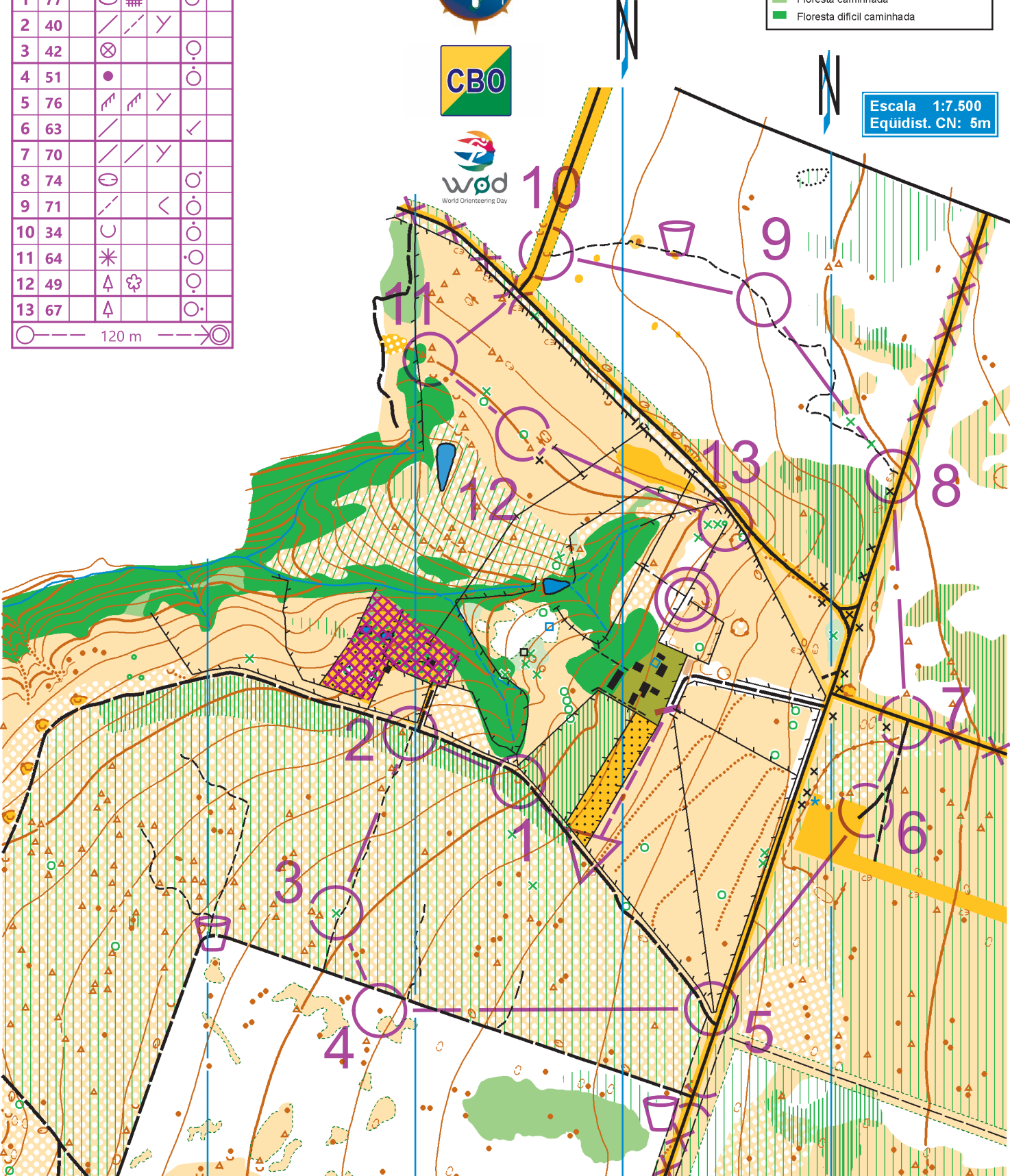
Mapa: César Bomtempo
GPS Garmin 60Cx Jan/Abr 23
Percursos: César Bomtempo

1ª Versão: 2006 - Antônio Dmeterko



- Limite distinto da vegetação
- Montículo
- Vala seca
- Muro de terra
- ⊖ Depressão/Pequena depressão
- ⊙ Cocoruto/Colina
- △ Cupim
- × Árvore seca/calda/toco
- × Objeto especial/Objeto especial c/ água
- Cerca
- Trilha pequena
- Estrada secundária
- Estrada principal
- Área aberta/Área semiaberta
- Área semiaberta com árvores esparsas
- Vegetação corrida lenta
- Floresta caminhada
- Floresta difícil caminhada

Escala 1:7.500
Eqüidist. CN: 5m



R1	R2	R3
----	----	----

XXVII CAMPEONATO DE ORIENTAÇÃO DO DF - II Etapa - 2023

Chácara Hélio - DF 445 - km 12 - 21/05/2023

II Etapa XXVII CODF 2023				
H10N, H12N, D10N, D12N D14N, D16N				
Perc 24	2,2 km	25 m		
----- 190 m ----->△				
▷		▧	▨	▽
1	61	+++		—
2	74	⊖		⊙
3	56	●		⊙
4	71	↗	<	⊙
5	53	⊙		⊙
6	34	∪		⊙
7	62	∪		⊙
8	31	⊗		⊙
9	67	↑		⊙
○----- 120 m ----->⊗				



Mapa: César Bomtempo
GPS Garmin 60Cx Jan/Abr 23
Percurso: César Bomtempo

1ª Versão: 2006 - Antônio Dmeterko



- Limite distinto da vegetação
- Montículo
- Vala seca
- Muro de terra
- ⊖ Depressão/Pequena depressão
- ⊙ Cocoruto/Colina
- △ Cupim
- × Árvore seca/calda/toco
- ×★ Objeto especial/Objeto especial c/ água
- Cerca
- Trilha pequena
- Estrada secundária
- Estrada principal
- Área aberta/Área semiaberta
- Área semiaberta com árvores esparsas
- Vegetação corrida lenta
- Floresta caminhada
- Floresta difícil caminhada

Escala 1:7.500
Eqüidist. CN: 5m

