



دَوْلَةُ لِيْبِيَا
وَزَارَةُ التَّعْلِيمِ

مَرْكَزُ الْمَنَاهِجِ التَّعْلِيمِيَّةِ وَالْبَحْثِ التَّرْبَوِيَّةِ

جُغْرَافِيَّةُ الْوَطَنِ الْعَرَبِيِّ

لِلصَّفِّ الثَّامِنِ مِنْ مَرَحَلَةِ التَّعْلِيمِ الْأَسَاسِيِّ

الدرس الاول

المدرسة الليبية بفرنسا - تور

العام الدراسي: 1441 / 1442 هجري
2020 / 2021 ميلادي

الموقع الجغرافي

يشغل الوطن العربي مساحة شاسعة تبلغ حوالي 13 مليون كيلو متر مربع، يمتد ما بين خطي طول 17° غرباً و60° شرقاً، وبين دائرتي عرض 2° جنوباً و37° شمالاً، علماً بأن جزر القمر التي أصبحت عضواً في الجامعة العربية تقع على دائرة عرض 12° جنوباً.

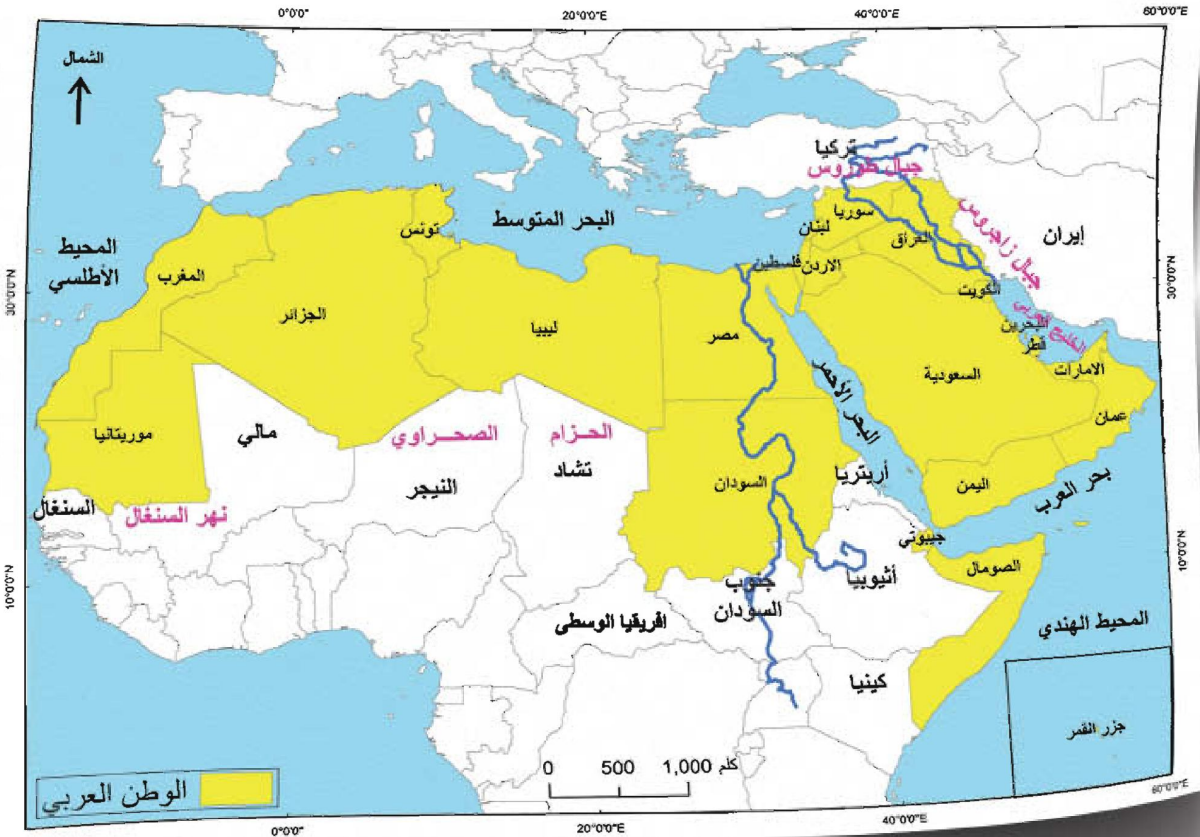
الامتداد

تمتد أراضي الوطن العربي في جنوب غرب قارة آسيا، وشمال قارة إفريقيا، من المحيط الأطلسي غرباً حتى الخليج العربي وجبال زاغروس شرقاً، ومن البحر المتوسط وجبال طوروس شمالاً إلى المحيط الهندي والحزام الصحراوي جنوباً، ويقع حوالي 70% من مساحة الوطن العربي في قارة إفريقيا، بينما تقع 30% من مساحته تقع في قارة آسيا.

والوطن العربي بهذه المساحة وهذا الامتداد يشكل وحدة جغرافية متماسكة، أنظر الخريطة (1).

حدود الوطن العربي

- 1) من الشرق يحده الوطن العربي الخليج العربي و جبال زاغروس و كردستان .
- 2) من الغرب يحده المحيط الأطلسي .
- 3) من الشمال يحده البحر المتوسط و جبال طوروس .
- 4) من الجنوب يحده المحيط الهندي و الحزام الصحراوي و نهر السنغال . انظر الخريطة (2)



الموقع الجغرافي للوطن العربي

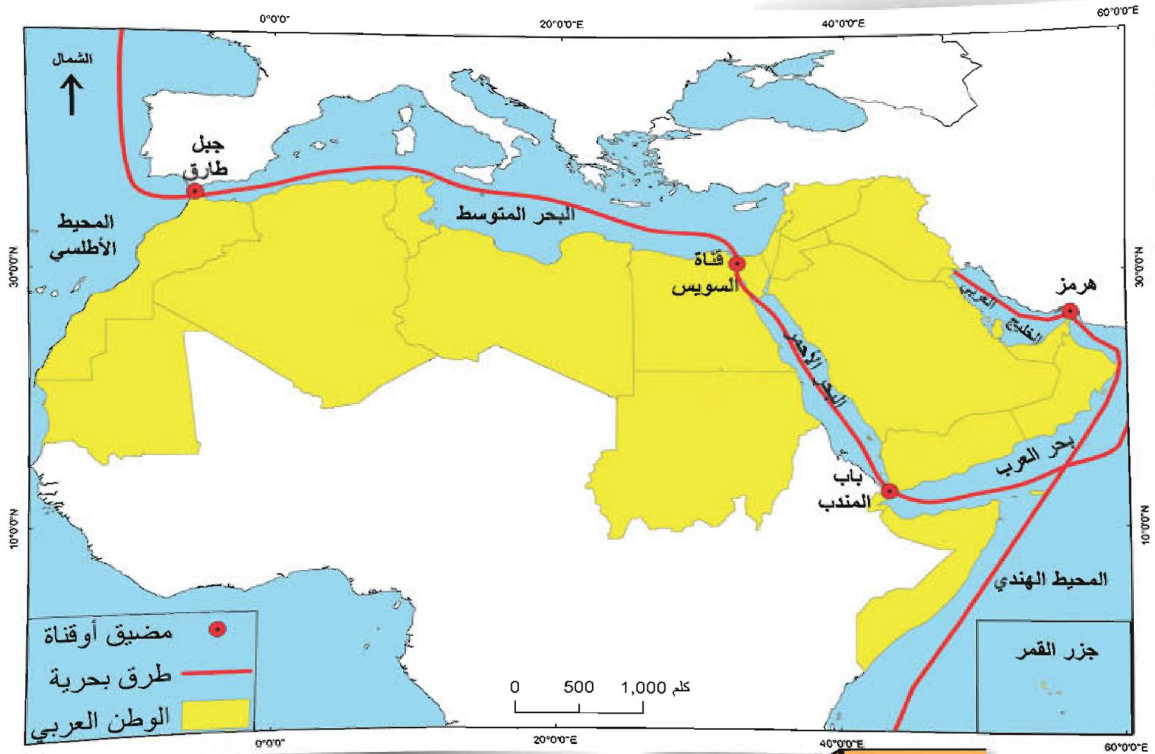
2

10

الوحدة الأولى: جغرافية الوطن العربي

خصائص الموقع الجغرافي

- 1) يشغل الوطن العربي موقعاً متوسطاً وفريداً من العالم القديم (آسيا وإفريقيا وأوروبا).
 - 2) يشرف على بحار هامة مثل البحر المتوسط والخليج العربي والبحر الأحمر والمحيط الأطلسي والمحيط الهندي.
 - 3) يقع بين دائرتي عرض 2° جنوباً و 37° شمالاً فهو يقع بين المنطقة الحارة جنوباً والمعتدلة شمالاً وهذا يؤدي إلى تنوع الإنتاج الزراعي والرعي والمعدني .
 - 4) يتحكم في عدة ممرات ومضايق بحرية هامة مثل: مضيق جبل طارق ومضيق باب المندب ومضيق هرمز وقناة السويس. أنظر الخريطة (3).
- وهذه الخصائص الجغرافية زادت من أهمية موقع الوطن العربي قديماً وحديثاً.



أهمية موقع الوطن العربي

الأهمية الحضارية

نتيجة لموقع الوطن العربي المتميز، واعتدال مناخه وسهولة سطحه وتوافر موارد المياه، ظهرت ونشأت أقدم الحضارات البشرية في ربوع الوطن العربي مثل: الحضارة الفرعونية في مصر والأشورية والبابلية في العراق وحضارة سبأ في اليمن والحضارة الفينيقية والإغريقية والرومانية في شمال إفريقيا.

الأهمية الدينية

لم تقتصر أهمية الوطن العربي على كونه مهداً للحضارات القديمة، بل إنه كان مهبطاً للرسالات السماوية اليهودية والمسيحية والإسلام. انظر الصور (1، 2، 3، 4) وتعرف على المناطق المقدسة بالوطن العربي.

الحرم المكي

1

12


الوحدة الأولى: جغرافية الوطن العربي

جميع الحقوق محفوظة لمرکز النماج التعليمية والبحوث القديمة لسيا



المسجد النبوي

2



قبة الصخرة

3



المسجد الأقصى

4

الأهمية السياحية

يحتوي الوطن العربي على العديد من الإمكانات السياحية، منها الآثار القديمة مثل قرطاجة، غدامس، غات، شحات، صبراتة، أويا، ولبدة في شمال إفريقيا، أهرامات الجيزة ومعابد الأقصر في مصر، وتدمر والبترا في الشام، وبابل في العراق، ومنها المناظر الجميلة كالشواطئ البحرية والمظاهر الصحراوية المختلفة. انظر الصور (5، 6، 7، 8، 9).

البترا

5

الأهرامات

6




مدينة لبة

8



مسرح قرطاج

7



مدينة غات

9

الأهمية الاستراتيجية

يقصد بها أهمية موقع الوطن العربي في حالة السلم والحرب والأزمات الدولية، وزاد من أهمية موقع الوطن العربي شق قناة السويس، واكتشاف النفط وخطوط الطيران مما أعطاه بعداً عسكرياً برياً وبحرياً وجوياً.

الأهمية الاقتصادية

بحكم الموقع الجغرافي الممتاز للوطن العربي الذي جعله منطقة عبور والتقاء بين الشرق والغرب، وحلقة اتصال بين الشمال والجنوب عبر العصور المختلفة، وجعل منه مركزاً اقتصادياً هاماً بين مناطق العالم، وذلك لتنوع إنتاجه الزراعي والحيواني والمعدني .



- (1) إن الوطن العربي يشغل مساحة واسعة قدرها 13 مليون كيلو متر مربع وهي أكبر من مساحة قارة أوروبا التي تبلغ 10 مليون كيلو متر مربع والولايات المتحدة الأمريكية التي تبلغ 9 مليون كيلو متر مربع.
- (2) رغم الامتداد الكبير للوطن العربي في قارتي آسيا وأفريقيا إلا أنه يشكل وحدة مكانية متماسكة الأجزاء واضحة المعالم والحدود.
- (3) كان لحدود الوطن العربي الطبيعية أثراً بالغاً في المحافظة على شخصيته الفريدة وقوميته العربية.