



دَوْلَةُ لِيْبِيَا

وَزَارَةُ التَّعْلِيمِ

مَرْكَزُ الْمَنَاحِجِ التَّعْلِيمِيَّةِ وَالْبَحْثِ التَّرْبَوِيَّةِ

جُغْرَافِيَةُ الْعَالَمِ

لِلصَّفِّ التَّاسِعِ مِنْ مَرَّحَلَةِ التَّعْلِيمِ الْأَسَاسِيِّ

الدرس التاسع

المدرسة الليبية بفرنسا - تور

العام الدراسي:

1441 / 1442 هـ . 2020 / 2021 م

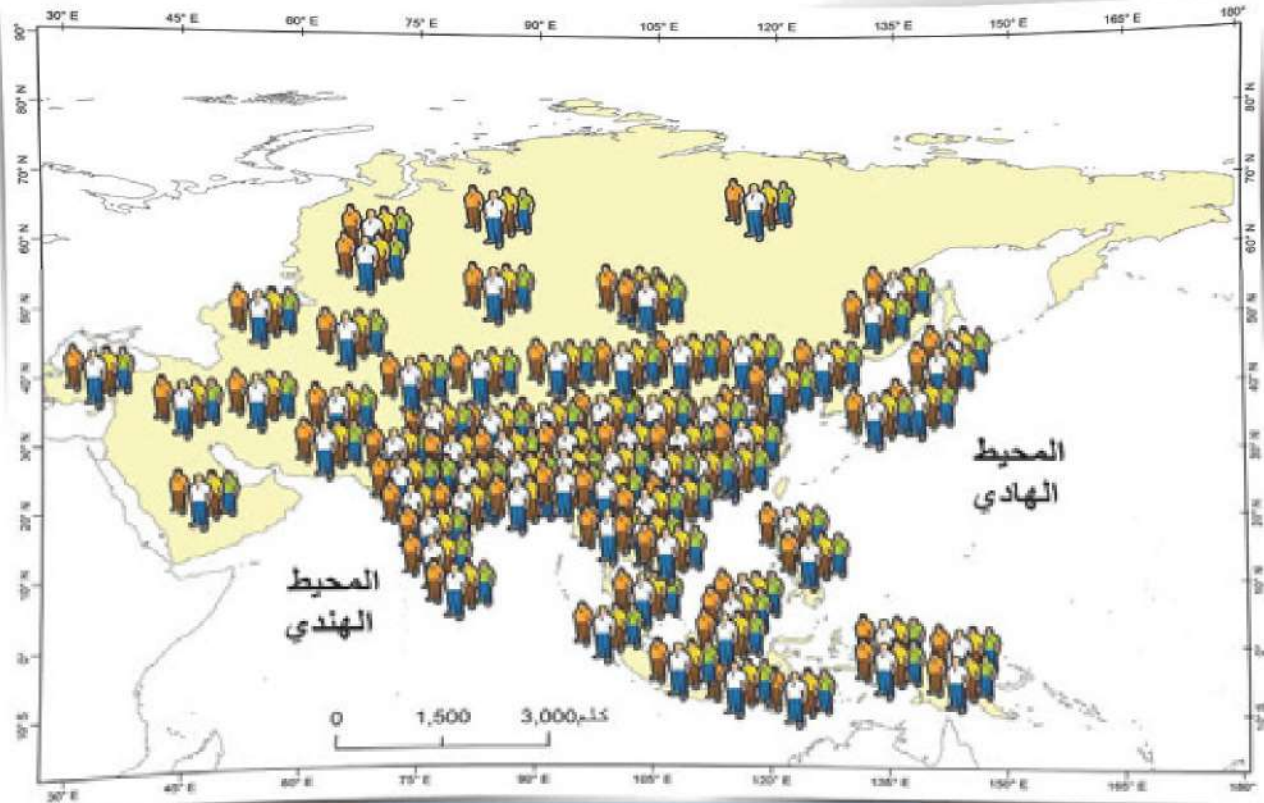


قارة آسيا أكبر القارات مساحة وأكثرها من حيث عدد السكان إذ بلغ عددهم سنة 2017 حوالي 4.4 مليار نسمة ويتوزع السكان فيها على النحو التالي :

1- مناطق قليلة السكان وتمثل في المناطق الشمالية في سهول سيبيريا ومناطق الجبال والهضاب وسط القارة والمناطق الصحراوية .

2- مناطق كثيرة السكان وتمثل في السهول الفيضية و السهول الساحلية وبعض الجزر مثل جزيرة جاوة وجزر اليابان والفلبين .

3- مناطق شرق وجنوب شرق آسيا لتوفر المياه وخصوبة التربة والاعتماد على الانتاج الزراعي والحيواني والصناعي . أنظر الخريطة (19)



خريطة (19) الكثافة السكانية



مصادر الثروة الاقتصادية

تنوع الموارد الاقتصادية في آسيا وأهمها ما يلي :

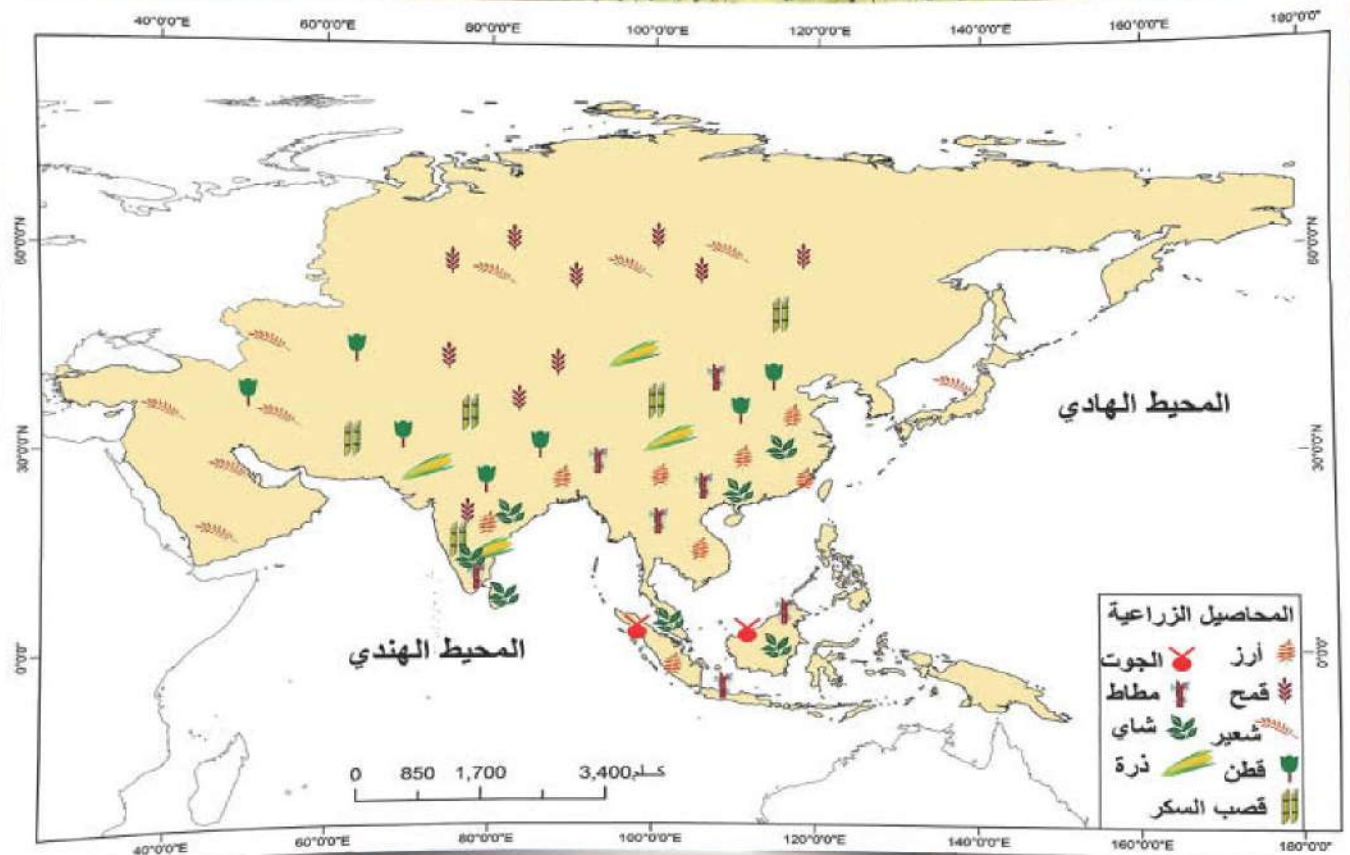
أولاً / الموارد الزراعية:

تعتبر الزراعة أهم النشاطات التي يمارسها السكان في آسيا وتحتل مركزاً مرموقاً في إنتاج أنواع كثيرة من المحاصيل الزراعية أهمها :

أ- الحبوب الغذائية: مثل الأرز الذي يزرع في الجنوب والشرق ويبلغ إنتاجه 92% من الإنتاج العالمي ويعتبر الغذاء الأساسي للسكان (صورة 54) ، كما يزرع القمح والشعير في السهول الشمالية وفي الهند الصينية وكوريا وباكستان وشبه الجزيرة العربية ويصل إنتاج القارة من القمح حوالي 27% من الإنتاج العالمي وهو لا يكفي الاستهلاك المحلي ، كما تنتشر زراعة الذرة في شمال الهند وسواحل البحر المتوسط وقد وصل الإنتاج إلى 20% من الإنتاج العالمي .

ب - الغلات النقدية : وأهمها المطاط حيث وصل إنتاج القارة منه إلى حوالي 90% من الإنتاج العالمي ويزرع في الجزر الجنوبية للقارة ، ثم يأتي الشاي إذ تنتج القارة منه 80% من إنتاجه العالمي وتتركز زراعته في الصين والهند وسيريلانكا ويصدر معظمه إلى الخارج أما القطن فقد وصل إنتاج القارة منه حوالي 55% ومعظمه من نوع قصير التيلة ويزرع في الصين والهند وباكستان والشام وسهول الرافدين الجنوبية ، أما قصب السكر فهو مداري موطنه الأصلي سهول الهند ، كما يزرع في الصين وأندونيسيا ، وقد وصل إنتاج القارة منه حوالي 37% من الإنتاج العالمي ، هذا ويزرع الجوت الذي تصنع منه أكياس التعبئة في الهند وبنجلاديش وبورما وجنوب الصين ، وقد وصل إنتاجه إلى 90% من الإنتاج العالمي . (انظر الخريطة 20) والصور (55-56-57-58)

صورة (54) مدرجات مزارع الأرز في الفلبين



خريطة (20) الموارد الزراعية



صورة (55) زراعة المطاط



صورة (56) مزارع قصب السكر



صورة (57) أشجار الجوت

صورة (58) مزارع الشاي

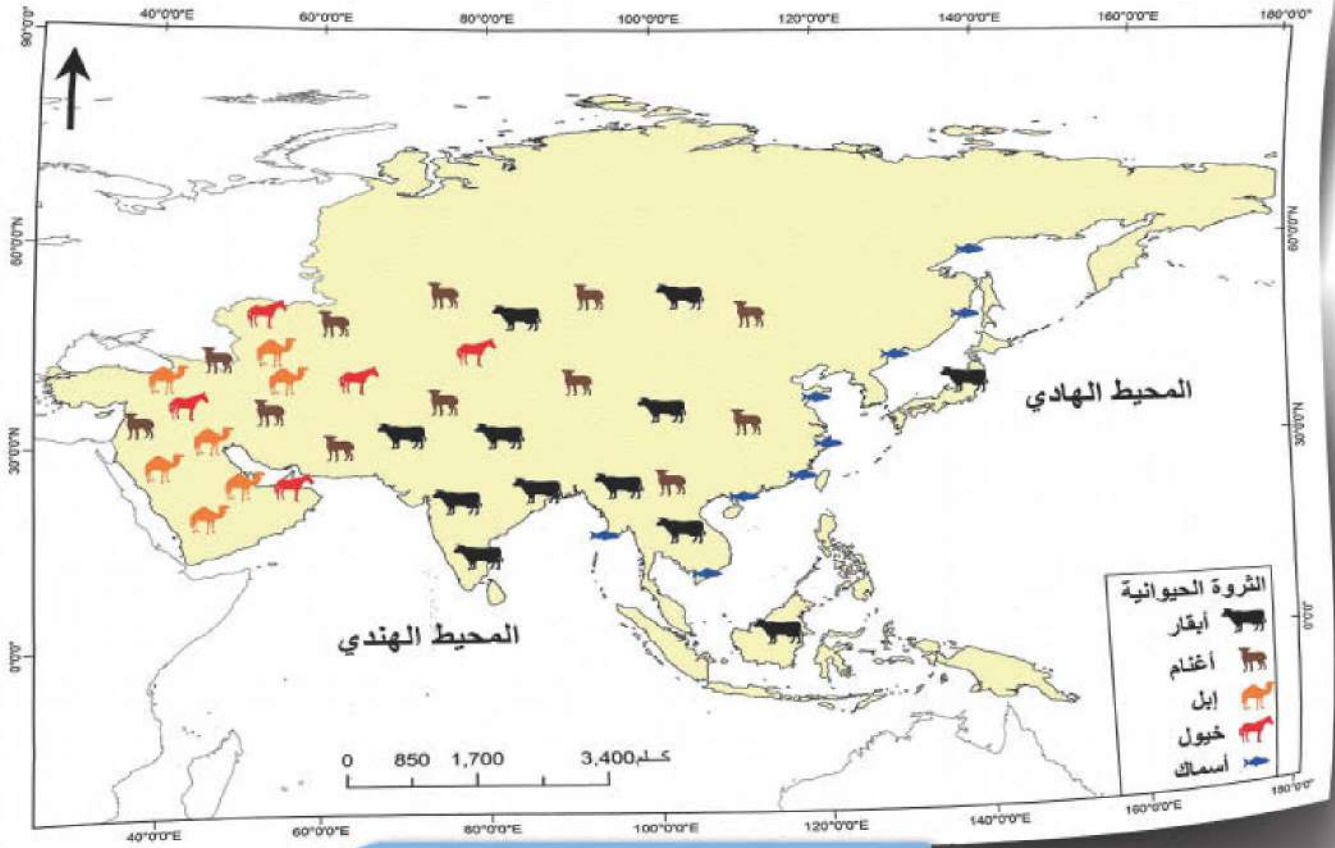
ثانياً/ الموارد النباتية والحيوانية :

تعتبر الغابات المخروطية في شمال القارة والغابات الموسمية في جنوبها مورداً هاماً للأخشاب اللينة التي تستخدم في أغراض البناء ، وأعمدة الهواتف والكهرباء وصناعة السفن والورق والأثاث ، كما تنمو أشجار الفاكهة وخاصة المانجو وتزرع أشجار الموالح والتفاح والكرام في الشام والصين واليابان (صورة 59) .



صورة (59) أشجار المانجو

أما الثروة الحيوانية فهي كبيرة ، ولكن مساهمتها في الاقتصاد محدودة بسبب بعض المعتقدات الدينية فالماشية (الأبقار) تربي بأعداد كبيرة تصل إلى 400 مليون رأس نصفها في الهند حيث يحرم ذبحها والاستفادة من لحومها لأنها مقدسة لدى الهندوس كما تربي في كل من الصين وباكستان واليابان حيث يستفاد من لحومها وألبانها وجلودها ، أما الأغنام فتربي في الاستبس وجنوب سيبيريا والتبت وتعطي أنواعها كمية لا بأس بها من الصوف الخشن المستخدم في صناعة السجاد والملابس ، أما الإبل والجياد فتربي في صحراء إيران والشام والجزيرة العربية - انظر الخريطة (21)



خريطة (21) الثروة الحيوانية

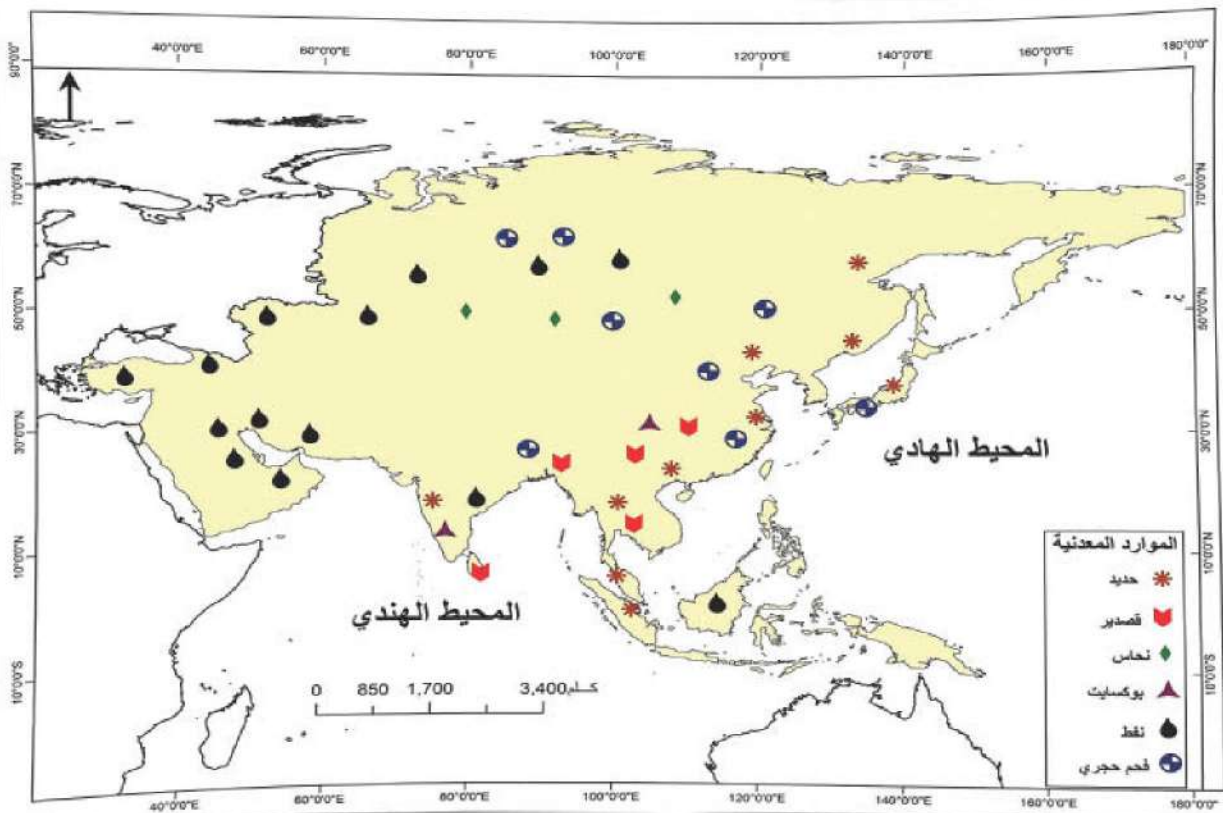
وبالإضافة إلى ما تقدم تنتج آسيا حوالي 40% من الإنتاج العالمي للأسماك يأتي معظمه من السواحل الشرقية المطلة على المحيط الهادي والباقي من السواحل الجنوبية المطلة على المحيط الهندي .



ثالثاً/ الموارد المعدنية ومصادر الطاقة :

توجد في آسيا ثروة ضخمة خصوصاً من المعادن اللازمة للصناعة، منها الحديد والقصدير والنحاس والمنجنيز والكروم وغيرها . انظر الخريطة (22) وتعرف على التوزيع الجغرافي لها .

تنتج القارة أكثر من 10% من إنتاج الحديد في العالم يأتي معظمه من مناجم الهند والصين وكوريا والملايو واليابان ومنشوريا والفلبين ، كما تعتبر أولي قارات العالم في إنتاج القصدير إذ تنتج 70% من إنتاجه العالمي يتركز معظمه في الملايو وتايلاند والصين وبورما ، أما النحاس فتنتشر مناجمه في وسط القارة وتنتج حوالي 9% من الإنتاج العالمي، تنتج آسيا البوكسيت وتتركز مناجمه في الهند وشرق الصين . وقد وصل إنتاج القارة منه حوالي 3% من الإنتاج العالمي .



خريطة (22) الموارد المعدنية ومصادر الطاقة

أما فيما يخص مصادر الطاقة فإن النفط يعتبر من أهم مصادر الطاقة في آسيا ويستخرج من مناطق عدة أهمها منطقة الخليج العربي أغنى مناطق العالم إذ بها أكثر من 40% من الاحتياطي العالمي وتساهم بحوالي 70% من صادرات النفط ومشتقاته في الأسواق العالمية ، ثم تأتي منطقة بحر قزوين في المرتبة الثانية ويستهلك معظمه محلياً أما منطقة جنوب شرق آسيا وفي مقدمتها إندونيسيا وبورما فمعظم إنتاجها يصدر إلى أسواق اليابان والصين وأستراليا .

وتعتبر آسيا أولى قارات العالم إنتاجاً للفحم الحجري إذ تنتج 40% من الإنتاج العالمي ويتركز معظمه في روسيا والجمهورية الوسطى والصين حيث الحقول الغنية والتي لم تستغل الاستغلال الكامل ، كما يوجد الفحم في جنوب اليابان والإنتاج لا يكفي الاستهلاك المحلي ، أما حقول شمال شرق هضبة الدكن بالهند فيستهلك معظمه في مدينة كلكتا الصناعية .

أما الطاقة الكهرومائية فبالرغم من غنى قارة آسيا بالمساقط المائية إلا أن استغلالها ما زال محدوداً ، عدا اليابان التي تستغل كامل طاقتها الكهرومائية، وقد أنشئت حديثاً عدة محطات لتوليد الكهرباء من مساقط الهيمالايا وعلى السدود المقامة على الأنهار في كل من الهند وباكستان ، هذا وقد بدأت بعض دول القارة في استغلال الطاقة الشمسية المتوفرة في معظم القارة عدا شمالها .