

***V SESION DEL GRUPO  
ESPECIALIZADO DE TRABAJO:  
Distribución de Agua y el plan de  
riegos del ciclo agrícola 2021-2022***

***V - GETDA***

*13 de octubre 2021*

## GRUPO ESPECIALIZADO DE TRABAJO DE DISTRIBUCION DE AGUAS

Siendo las 10:00 horas (centro) del día miércoles 13 de octubre del 2021, reunidos en sesión remota vía ZOOM Meetings, y con objeto de realizar la Reunión de Trabajo del Grupo Especializado de Trabajo de Distribución de Agua y el plan de riegos del ciclo agrícola 2021-2022 del Consejo de Cuenca del Río Bravo (CCRB) se procede a celebrar la sesión, con fundamento en lo previsto por los artículos 13 de la Ley de Aguas Nacionales, 15 de su Reglamento y artículos 55 al 58 de las Reglas de Organización y Funcionamiento del Consejo de Cuenca del Río Bravo; bajo los siguientes puntos: -----

### I.- ANTECEDENTES: -----

1.1.- El 21 de enero de 1999 se instaló formalmente el Consejo de Cuenca del Río Bravo.-----

1.2.- El 30 de septiembre de 2020, por el pleno de la Comisión de Operación y Vigilancia del CCRB, se acuerda la conformación del Grupo Especializado de Trabajo de Distribución de Agua para el cierre del Ciclo 35 del Tratado de 1944 y el plan de riegos del ciclo agrícola 2020-2021 (GET-DA), siendo esta la quinta sesión de trabajo.-----

### 2.- INTERVIENEN: -----

2.1- Participan en la Vi sesión de trabajo los siguientes integrantes del grupo:

<b>NOMBRE</b>	<b>DEPENDENCIA</b>
Ramón Morga Saravia	Presidente del CCRB
Luis Carlos Alatorre Cejudo	Secretario Técnico del CCRB
Luis Alberto Verduzco	Consejos de Cuenca, OCRB
Amalio Cardona Rodríguez	Director Técnico, OCRB
Jaime Gudiño Zarate	Director Infraestructura Hidroagrícola, OCRB
Carolina Saucedo	Gerencia de Consejos de Cuenca-CONAGUA
Irving Torres	Gerencia de Consejos de Cuenca-CONAGUA
Carlos Cavazos	Vocal Agrícola de Tamaulipas
Alfredo Granados	Vocal Agroindustrial de Chihuahua
Carlos Prado	Vocal Pecuario Chihuahua
Homero Salinas	Altos Hornos de México
Ing. Aldo García	Comisión Internacional de Límites y Aguas
Jorge Luis López	Vocal Agrícola de Tamaulipas del CCRB
Efraín Honorato	Comisión Estatal del Agua de Tamaulipas
José Luis Dávila	Vocal Pecuario de Tamaulipas
Gabriela De Valle Del Bosque	IMPLAN Saltillo
Jazmín Molina	Comisión Internacional de Límites y Aguas
Jorge Castillo	Vocal Industrial de Nuevo León del CCRB
Luis Javier Pinto Covarrubias	Vocal Gubernamental Suplente Tamaulipas
Juan Enríquez Jiménez	CANACERO
Ofelia Garza	Vocal Industrial de Tamaulipas del CCRB
Luis Guaderrama Carrillo	Comisión del Agua del Estado de Durango
Oscar Leal Nares	Pronatura Noreste
Efraín Honorato Nieto	Comisión Estatal del Agua de Tamaulipas

**GRUPO ESPECIALIZADO DE TRABAJO DE DISTRIBUCION DE AGUAS**

<b>NOMBRE</b>	<b>DEPENDENCIA</b>
<i>María Zavala</i>	<i>Comisión Estatal del Agua de Tamaulipas</i>
<i>Luis Camacho</i>	<i>Comisión Estatal del Agua de Tamaulipas</i>
<i>Martin Parga Castillo</i>	<i>Asesor Técnico, DR005</i>
<i>José Alfredo Rodríguez</i>	<i>Vocal Organizaciones de la Sociedad, Chih.</i>
<i>Yazmin Acosta</i>	<i>Desarrollo Rural, Municipio de Chihuahua</i>
<i>Julieta Díaz Olivas</i>	<i>Gerencia Operativa del Consejo de Cuenca del Río Bravo</i>
<i>Claudia Reaza</i>	<i>Gerencia Operativa del Consejo de Cuenca del Río Bravo</i>

**3.- ORDEN DEL DÍA:** -----

<b>Hora (centro)</b>	<b>TEMA</b>	<b>A CARGO</b>
09:50 – 10:00	Acceso a la Reunión	
10:00 – 10:10	Palabras de Bienvenida	Presidente y Secretario Técnico del CCRB
10:10 – 10:30	Presentación de pronóstico de lluvias 1 Octubre – 30 Noviembre	Dirección Técnica – OCRB
10:30 – 10:50	Presentación de los planes de riego a los DR 2021-2022	Infraestructura Hidroagrícola - OCRB
10:50 – 11:30	Comentarios Generales y Acuerdos	Asistentes GETDA
	Lectura de Acta y Cierre de Sesión	

*3.1.- El Orden del Día se desarrolló puntualmente conforme a lo programado.*-----

**4.- PUNTOS RELEVANTES:** -----

*001.- Se contó con la asistencia de 31 participantes.* -----

*002.- El OCRB presento los pronósticos de precipitación para los meses octubre y noviembre; destacando la probabilidad de que se presenten lluvias por debajo de la media de entre un 25 y 30 % menores.* -----

*003.- Se hizo conocimiento de las propuestas de planes de riego en los Distritos de Riego de la RH24 y RH34 de manera preliminar, estando pendiente la aprobación de dichas asignaciones.*

## GRUPO ESPECIALIZADO DE TRABAJO DE DISTRIBUCION DE AGUAS

	ESTADO	FUENTE ABASTECIMIENTO	VOLUMEN CONCESIONADO FUENTE DE ABASTECIMIENTO GRAVEDAD	VOLUMEN PROPUESTO 2021-2022 POR DISTRITOS DE RIEGO-USUARIOS VALIDADO POR EL OCRB Y ENVIADO A LA GDR PARA SU SOLICITUD AL CTOOH (GRAVEDAD)		OBSERVACIONES IMPORTANTES
				Mm3	% DE CONCESIÓN 2021-2022	
005 DELICIAS	CHIHUAHUA	PRESA BOQUILLA PRESA FRANCISCO I. MADERO	815,000 150,127			LA DLCH ENVIÓ PROPUESTA DE EXTRAER 570 Mm3 DEL SISTEMA BOQUILLA-MADERO MEDIANTE MEMORANDO No. B00.811-184(2021) DEL 04/10/2021. <b>PENDIENTE</b>
113 ALTO RÍO CONCHOS		<b>CONJUNTO</b> PRESA BOQUILLA <b>SISTEMA BOQUILLA - FIM</b>	<b>965.127</b> 117,583 <b>1082.710</b>			
103 RÍO FLORIDO	DURANGO- CHIHUAHUA	PRESA SAN GABRIEL PRESA PICO DEL ÁGUILA DERIVADORA ARREOLA	127,559 88,647 8,551			EL OCRB ENVIÓ A LA GDR SOLICITUD DE VOLUMENES PARA ELABORAR LOS PLANES DE RIEGO 2021-2022 Y SE PROPUSIERA ANTE EL CTOOH PARA SU AUTORIZACIÓN, MEDIANTE MEMORANDO No. B00.811-184(2021) DE FECHA 04 DE OCTUBRE DE 2021. <b>PENDIENTE</b>
290 BAJO RÍO CONCHOS	CHIHUAHUA	<b>SISTEMA S. GABRIEL-P. DEL ÁGUILA</b>	<b>101.406</b>	<b>88.542</b>	<b>87.31</b>	DISTRITO DE RIEGO PENDIENTE DE PROPOSTA
542 BUENAVENTURA	CHIHUAHUA (Cerradas)	PRESA EL TINTEO	<b>64.100</b>	<b>50.000</b>	<b>78.00</b>	SOLICITUD DEL OCRB A LA GDR MEMORANDO No. B00.811-184(2021) DEL 04/10/2021. <b>PENDIENTE</b>
089 EL CARMEN	CHIHUAHUA (Cerradas)	PRESA LAS LAJAS	<b>57.100</b>	<b>44.000</b>	<b>77.06</b>	SOLICITUD DEL OCRB A LA GDR MEMORANDO No. B00.811-184(2021) DEL 04/10/2021. <b>PENDIENTE</b>
009 VALLE DE JUÁREZ	CHIHUAHUA	PRESAS AMERICANAS (Elefante, Caballo)	74,080			EL OCRB ENVIÓ A LA GDR LA PROPUESTA DE PLAN DE RIEGOS 2021-2022 MEDIANTE MEMORANDO No. B00.811-185(2021) DEL 04/10/2021, NO RECIBIÉNDOSE A LA FECHA LA AUTORIZACIÓN. <b>PENDIENTE</b>
		Derivación Aguas Residuales Ciudad Juárez <b>CONJUNTO</b>	63,913 <b>137.993</b>	<b>63.913</b>	<b>100.00</b>	
006 PALESTINA	COAHUILA	PRESA CENTENARIO PRESA SAN MIGUEL	13,000 12,000	13,000 12,000		EL OCRB ENVIÓ A LA GDR SOLICITUD DE VOLUMENES PARA ELABORAR LOS PLANES DE RIEGO 2021-2022 Y SE PROPUSIERA ANTE EL CTOOH PARA SU AUTORIZACIÓN, MEDIANTE MEMORANDO No. B00.811-184(2021) DE FECHA 04 DE OCTUBRE DE 2021. <b>PENDIENTE</b>
		P. DERIV. MANANTIAL CABECERAS	18,042	18,000	<b>99.76</b>	
		PRESA LA FRAGUA (U DE RIEGO)	15,700	<b>1.497</b>	<b>9.34</b>	
006 MÓDULO BALCONES	COAHUILA - TAMAULIPAS	PRESA INT. LA AMISTAD	5,396	<b>2.000</b>	<b>37.06</b>	EL OCRB ENVIÓ A LA GDR LA PROPUESTA DE PLAN DE RIEGOS 2021-2022 MEDIANTE MEMORANDO No. B00.811-185(2021) DEL 04/10/2021, NO RECIBIÉNDOSE A LA FECHA LA AUTORIZACIÓN. <b>PENDIENTE</b>
050 ACUÑA-FALCÓN		P INT. LA AMISTAD Y BOMBEO A.R. NVO. LAREDO	32,022	<b>4.000</b>	<b>12.49</b>	
026 4a y 5a UNIDADES 025 BAJO RÍO BRAVO SISTEMA AMISTAD-FALCÓN		PRESA INT. FALCÓN PRESA INT. FALCÓN <b>SISTEMA AMISTAD-FALCÓN</b>	45,391 1183,700 <b>1266.509</b>	<b>6.000</b>	<b>0.47</b>	
004 DON MARTÍN	COAHUILA - NUEVO LEÓN	PRESA V. CARRANZA (LLUVIAS)	186,774	<b>15.679</b>	<b>8.39</b>	SOLICITUD DEL OCRB A LA GDR MEMORANDO No. B00.811-184(2021) DEL 04/10/2021. <b>PENDIENTE</b> DISTRITO DE RIEGO PENDIENTE DE PROPOSTA, HASTA NOVIEMBRE 2021 (ACUERDOS: 15 NOVIEMBRE 1996 CCG)

004.- Se realizará la coordinación con la Secc. Mex. de la CILA compartir a los integrantes del GETDA, así como a la CONAGUA, los volúmenes de entrega conforme al Tratado, tanto las aportaciones a los Estados Unidos, como lo correspondiente a la parte Mexicana; lo anterior, una vez que se cuente con dicha información.-----

005.- Se invita a los participantes a proponer escenarios de distribución equitativa de agua, para su evaluación con el OCRB.-----

006.- Los usuarios agrícolas de Tamaulipas presentaron, en esta sesión una propuesta preliminar de distribución para ser considerada en su evaluación:

DISTRIBUCION EQUITATIVA EN EL MARCO CONSTITUCIONAL Y DEL TRATADO INTERNACIONAL DE 1944 (PRINCIPALES DISTRITOS - ESCENARIO NORMAL)				
DISTRITO	SISTEMA DE PRESAS	VOLUMEN millones de metros cúbicos		
		ALMACENADO*	CONCESION	DOTACION
5 DELICIAS	BOQUILLA MADERO	1035.3 206.6	1082.7	258.6 24%
90 B. CONCHOS	LUIS L. LEON	89.9	110	26.5 24%
4 DON MARTIN	V. CARRANZA	137.3	48.4	11.6 24%
25 BAJO RIO BRAVO	LA AMISTAD FALCON	242 126	1183.7	288.8 24%

\* 1 de octubre 2021 para nacionales y 2 de octubre para internacionales

Esto representa un escenario base de distribución equitativa, que podrá variarse considerando a la cuenca como unidad de gestión del recurso Hídrico incluyendo el agua de los acuíferos y la atención de la prelación del agua para las poblaciones sobre el total de derechosos de la cuenca, como lo consigna la ley de aguas nacionales.

## GRUPO ESPECIALIZADO DE TRABAJO DE DISTRIBUCION DE AGUAS

007.- *Cualquier información relevante que se desee compartir para los integrantes de este GET-DA, la podrán hacer llegar a la Gerencia Operativa al correo electrónico [goccrb@hotmail.com](mailto:goccrb@hotmail.com) quien se encargará de darle la debida difusión a través de los canales oficiales del CCRB.*-----

**5.- CIERRE:** *Una vez concluida la jornada de trabajo, se dio término a la sesión, siendo las 11:30 horas del día de su inicio, firmada al calce por el Presidente del CCRB, en el entendido de la modalidad remota y que toda la sesión obra en video expuesto en la página web del Consejo de Cuenca del Río Bravo para consulta en el enlace: <https://www.cuencariobravo.org/> --*-----

# ORGANISMO DE CUENCA “RIO BRAVO”

## DISTRITOS DE RIEGO

## REGIÓN HIDROLÓGICA ADMINISTRATIVA VI

---

### EXPOSICIÓN PRELIMINAR PLANES DE RIEGO 2021-2022



**MEDIO AMBIENTE**

SECRETARÍA DE MEDIO AMBIENTE Y RECURSOS NATURALES



**CONAGUA**

COMISIÓN NACIONAL DEL AGUA





# DISTRITOS DE RIEGO

CIERRE PLANES DE RIEGO 2020-2021 SEPTIEMBRE  
(USO AGRÍCOLA/RIEGO, TODAS LAS FUENTES)

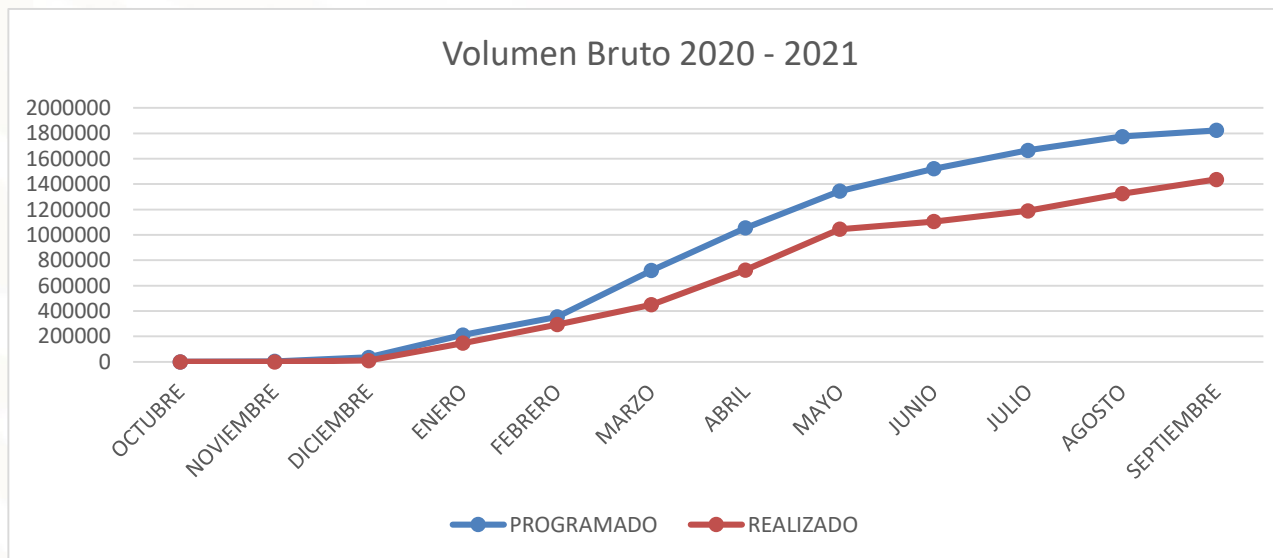
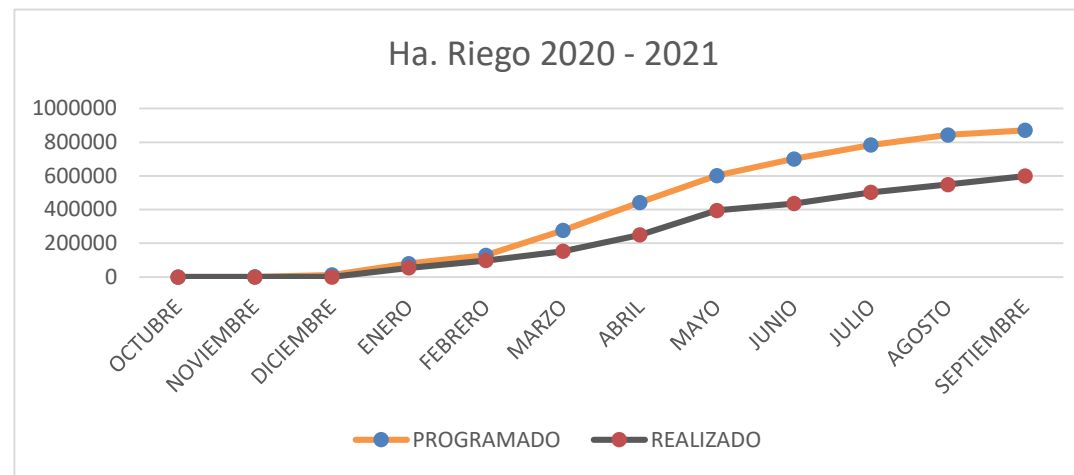
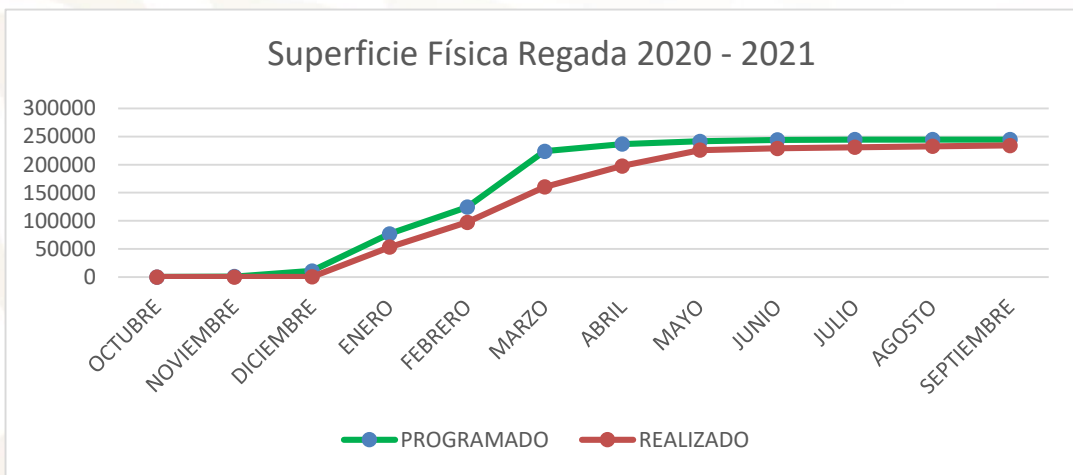


Región / Distrito de Riego	TODAS LAS FUENTES DE ABASTECIMIENTO								
	FÍSICA REGADA Ha.			HECTÁREAS RIEGO Ha.			VOLUMEN BRUTO Miles m3		
	PROG.	REAL.	%	PROG.	REAL.	%	PROG.	REAL	%
<b>VI RÍO BRAVO</b>									
004 DON MARTÍN, COAH. Y N.L. CON IDA	0	0	0.0	0	0	0.0	0	0	0.0
005 DELICIAS, CHIH.	31,587	34,847	110.3	247,466	166,586	67.3	415,912	391,799	94.2
006 PALESTINA, COAH.	2,780	2,738	98.5	11,164	4,544	40.7	41,774	18,286	43.8
009 VALLE DE JUÁREZ, CHIH.	8,177	7,595	92.9	45,782	32,792	71.6	106,932	80,929	75.7
025 BAJO RÍO BRAVO, TAM.	98,679	94,819	96.1	98,679	94,819	96.1	286,700	283,512	98.9
026 BAJO RÍO SAN JUAN, TAM.	72,914	64,576	88.6	266,242	138,614	52.1	565,529	316,353	55.9
031 LAS LAJAS, N.L.	2,054	1,095	53.3	7,863	3,138	39.9	24,000	9,891	41.2
042 BUENAVENTURA, CHIH.	2,500	2,543	101.7	24,280	16,191	66.7	52,771	40,420	76.6
050 ACUÑA-FALCÓN, TAM.	2,000	2,000	100.0	2,000	2,000	100.0	4,000	3,989	99.7
089 EL CARMEN, CHIH.	10,315	10,940	106.1	76,147	71,898	94.4	133,226	121,962	91.5
090 BAJO RÍO CONCHOS, CHIH.	6,150	5,770	93.8	41,585	24,193	58.2	90,000	89,996	100.0
103 RÍO FLORIDO, DGO. Y CHIH.	3,500	3,397	97.1	22,340	17,702	79.2	67,479	47,112	69.8
113 ALTO RÍO CONCHOS, CHIH. CON IDA	3,987	3,987	100.0	27,909	26,685	95.6	35,636	32,476	91.1
<b>TOTAL REGIONAL (OCRB)</b>	<b>244,643</b>	<b>234307</b>	<b>95.8</b>	<b>871,457</b>	<b>599,162</b>	<b>68.8</b>	<b>1,823,959</b>	<b>1,436,725</b>	<b>78.8</b>



# DISTRITOS DE RIEGO

## CIERRE GRÁFICO PLANES DE RIEGO 2020-2021 SEPTIEMBRE







# DISTRITOS DE RIEGO

ALMACENAMIENTOS AL 01 DE OCTUBRE 2021

PRESAS ALMACENAMIENTO.	NAMO	Almacenamiento 01/10/2021	Almacenamiento 01/10/2020	Volumen 21 vs 20 Diferencia	2021 % de Llenado	2020 % de Llenado	Diferencia de %'s
<b>CHIHUAHUA</b>							
LA BOQUILLA	2,893.571	1,035.295	920.880	114.415	35.78	31.83	3.95
F.I. MADERO	355.286	206.580	85.356	121.224	58.14	24.02	34.12
LUIS L. LEÓN	292.465	89.888	154.010	-64.122	30.73	52.66	-21.92
SAN GABRIEL	245.431	106.475	74.865	31.610	43.38	30.50	12.88
P. DEL ÁGUILA	48.250	40.863	22.081	18.782	84.69	45.76	38.93
EL TINTERO	125.075	67.331	23.745	43.586	53.83	18.98	34.85
LAS LAJAS	83.266	54.358	14.911	39.447	65.28	17.91	47.37
A. GONZÁLEZ	79.354	74.928	36.610	38.318	94.42	46.14	48.29
<b>COAHUILA</b>							
LA AMISTAD MEX. * V. CARRANZA ( NAMO LLUVIAS)	1,769.662	242.498	77.462	159.966	13.42	4.38	9.04
LA FRAGUA	613.697	137.292	216.661	-79.369	22.37	35.30	-12.93
CENTENARIO	47.295	14.957	13.651	1.306	31.62	28.86	2.76
SAN MIGUEL	24.589	17.509	13.352	4.157	71.21	54.30	16.91
	21.168	18.659	11.961	6.698	88.15	56.51	31.64
<b>NUEVO LEÓN</b>							
L. SALINILLAS	19.011	12.971	13.183	-0.212	68.23	69.34	-1.12
CERRO PRIETO	300.000	42.643	98.857	-56.214	14.21	32.95	-18.74
LA BOCA	35.003	19.803	32.266	-12.463	56.58	92.18	-35.61
EL CUCHILLO	1,123.143	604.602	1,123.143	-518.541	53.83	100.00	-46.17
JOSÉ S. NORIEGA	30.000	6.080	19.950	-13.870	20.27	66.50	-46.23
<b>TAMAULIPAS</b>							
FALCÓN MEX. *	1,351.633	126.349	144.521	-5.625	10.28	10.69	-0.42
MARTE R. GÓMEZ	781.700	705.197	885.344	-180.147	90.21	113.26	-23.05
LAS BLANCAS	83.784	23.469	20.994	2.475	28.01	25.06	2.95



## DISTRITOS DE RIEGO

## PLANES DE RIEGO 2021-2022 A LA FECHA

	ESTADO	FUENTE ABASTECIMIENTO	VOLUMEN CONCESIONADO FUENTE DE ABASTECIMIENTO GRAVEDAD	VOLUMEN PROPUESTO 2021-2022 POR DISTRITOS DE RIEGO-USUARIOS VALIDADO POR EL OCRB Y ENVIADO A LA GDR PARA SU SOLICITUD AL CTOOH (GRAVEDAD)		OBSERVACIONES IMPORTANTES
				Mm3	% DE CONCESIÓN 2021-2022	PLANES DE RIEGO 2021-2022
005 DELICIAS	CHIHUAHUA	PRESA BOQUILLA PRESA FRANCISCO I. MADERO	815.000 150.127			LA DLCH ENVIÓ PROPUESTA DE EXTRAER 570 Mm3 DEL SISTEMA BOQUILLA-MADERO MEDIANTE MEMORANDO No. BOO.906.02. -151 DE FECHA 11 DE OCTUBRE DE 2021. <b>PENDIENTE</b>
113 ALTO RÍO CONCHOS		<b>CONJUNTO</b> PRESA BOQUILLA <b>SISTEMA BOQUILLA - FIM</b>	<b>965.127</b> 117.583 <b>1082.710</b>			
103 RÍO FLORIDO	DURANGO- CHIHUAHUA	PRESA SAN GABRIEL PRESA PICO DEL ÁGUILA DERIVADORA ARREOLA	12.759 88.647 8.551			EL OCRB ENVIÓ A LA GDR SOLICITUD DE VOLÚMENES PARA ELABORAR LOS PLANES DE RIEGO 2021-2022 Y SE PROPUSIERA ANTE EL CTOOH PARA SU AUTORIZACIÓN, MEDIANTE MEMORANDO No. BOO.811.-184(2021) DE FECHA 04 DE OCTUBRE DE 2021. <b>PENDIENTE</b>
090 BAJO RÍO CONCHOS	CHIHUAHUA	PRESA LUIS L. LEÓN	<b>110.000</b>			DISTRITO DE RIEGO PENDIENTE DE PROPUESTA
042 BUENAVENTURA	CHIHUAHUA (C Cerradas)	PRESA EL TINTERO	<b>64.100</b>	<b>50.000</b>	<b>78.00</b>	SOLICITUD DEL OCRB A LA GDR MEMORANDO No. BOO.811.-184(2021) DEL 04/10/2021. <b>PENDIENTE</b>
089 EL CARMEN	CHIHUAHUA (C Cerradas)	PRESA LAS LAJAS	<b>57.100</b>	<b>44.000</b>	<b>77.06</b>	SOLICITUD DEL OCRB A LA GDR MEMORANDO No. BOO.811.-184(2021) DEL 04/10/2021. <b>PENDIENTE</b>
009 VALLE DE JUÁREZ	CHIHUAHUA	PRESAS AMERICANAS (Elefante,, Caballo)  Derivación Aguas Residuales Ciudad Juárez	74.080  63.913			EL OCRB ENVIÓ A LA GDR LA PROPUESTA DE PLAN DE RIEGOS 2021-2022 MEDIANTE MEMORANDO No. BOO.811.-185(2021) DEL 04/10/2021, NO RECIBIÉNDOSE A LA FECHA LA AUTORIZACIÓN <b>PENDIENTE</b>
006 PALESTINA	COAHUILA	<b>CONJUNTO</b> PRESA CENTENARIO PRESA SAN MIGUEL	13.000 12.000	13.000 12.000		EL OCRB ENVIÓ A LA GDR SOLICITUD DE VOLÚMENES PARA ELABORAR LOS PLANES DE RIEGO 2021-2022 Y SE PROPUSIERA ANTE EL CTOOH PARA SU AUTORIZACIÓN, MEDIANTE MEMORANDO No. BOO.811.-184(2021) DE FECHA 04 DE OCTUBRE DE 2021. <b>PENDIENTE</b>
		P. DERIV. MANANTIAL CABECERAS	18.042	18.000	<b>99.76</b>	
		PRESA LA FRAGUA (U DE RIEGO)	15.700	<b>1.497</b>	<b>9.34</b>	
006 MÓDULO BALCONES	COAHUILA - TAMAULIPAS	PRESA INT. LA AMISTAD	5.396	<b>2.000</b>	<b>37.06</b>	EL OCRB ENVIÓ A LA GDR LA PROPUESTA DE PLAN DE RIEGOS 2021-2022 MEDIANTE MEMORANDO No. BOO.811.-185(2021) DEL 04/10/2021, NO RECIBIÉNDOSE A LA FECHA LA AUTORIZACIÓN. <b>PENDIENTE</b>
050 ACUÑA-FALCÓN		P INT. LA AMISTAD Y BOMBEO A.R. NVO. LAREDO	32.022	<b>4.000</b>	<b>12.49</b>	
026 4a y 5a UNIDADES 025 BAJO RÍO BRAVO SISTEMA AMISTAD-FALCÓN	COAHUILA - NUEVO LEÓN	PRESA INT. FALCÓN PRESA INT. FALCÓN	45.391 1183.700			LA PROPUESTA TOTAL SE HARÁ DE LA PRESA MARTE R. GÓMEZ DISTRITO DE RIEGO PENDIENTE DE PROPUESTA
004 DON MARTÍN		<b>SISTEMA AMISTAD-FALCÓN</b>	<b>1266.509</b>	<b>6.000</b>	<b>0.47</b>	
004 DON MARTÍN	COAHUILA - NUEVO LEÓN	PRESA V. CARRANZA (LLUVIAS)	186.774	<b>15.679</b>	<b>8.39</b>	SOLICITUD DEL OCRB A LA GDR MEMORANDO No. BOO.811.-184(2021) DEL 04/10/2021. <b>PENDIENTE</b>
005 BAJO RÍO SAN JUAN	TAMAULIPAS	PRESA MARTE R. GÓMEZ	573.800			DISTRITO DE RIEGO PENDIENTE DE PROPUESTA, HASTA NOVIEMBRE DE 2021 (ACUERDOS 13 NOVIEMBRE 1996 CRSJ)

¡GRACIAS!



**MEDIO AMBIENTE**  
SECRETARÍA DE MEDIO AMBIENTE Y RECURSOS NATURALES



**CONAGUA**  
COMISIÓN NACIONAL DEL AGUA

